



PLANI VENDOR PËR EMERGJENCAT CIVILE

BASHKIA DIVJAKË



BASHKIA DIVJAKË



Grupi i punës Bashkia Divjakë

1. Eris Stambolliu, Zv. Kryetar i Bashkisë Divjakë, Kryetar i Grupit Ndërinstitucional të Punës
2. Avni Sula, Drejtor, Drejtoria e Bujqësisë, Mjedisit dhe Pyjeve
3. Julian Zela, Administrator, Njësia Administrative Grabian
4. Fadil Balliu, Administrator, Njësia Administrative Gradishtë
5. Silvana Keko, Administrator, Njësia Administrative Rremas
6. Ardit Janko, Përgjegjës Sektori, Sektori për Planifikimin dhe Zhvillimin e Territorit
7. Aleksandër Llapi, Sektori i MMT dhe Aseteve
8. Xheladin Brahkola, Drejtoria e Financës dhe Buxhetit
9. Suad Toshkollari, Drejtor, Drejtoria e Projekteve
10. Emanuel Liço, Sektori i Mjedisit
11. Çerçiz Turhani, Sektori i Shërbimeve Publike
12. Mateo Gorrea, Sektori i Infrastrukturës
13. Josif Krruti, Sektori i Arsimit
14. Dritan Jani, Sektori i Shëndetësisë
15. Ledio Muço, Sektori i Çështjeve Sociale
16. Amarildo Çoku, Sektori i Strehimit
17. Florian Nako, Sektori i MZSH
18. Albina Sako, Drejtoria e Policisë Bashkiake
19. Sokrat Lapi, Inspektoriati i Mbrojtjes së Territorit
20. Laurent Xheci, Drejtoria e Kulturës, Sportit, Turizmit dhe Arsimit
21. Alketa Hila, Drejtoria e Taksave dhe të Ardhurave Vendore
22. Andi Bullari, Sektori Juridik dhe i Prokurimeve Publike
23. Enejda Davidhi, Drejtoria e Burimeve Njerëzore dhe e Shërbimeve të Brendshme

Mbështetur nga: Forcimi i Aftësisë Ripërtëritëse në Shqipëri – Projekti RESEAL, UNDP në Shqipëri



Grupi i Punës UNDP

1. Elvita Kabashi – Specialiste Programi, Drejtuese e Departamentit të Mjedisit, Energjisë dhe Klimës të UNDP në Shqipëri
2. Doreid Petoshati- Koordinator Kombëtar i Projektit RESEAL të UNDP në Shqipëri
3. Maksimiljan Dhima- Konsulent Kombëtar i Projektit RESEAL të UNDP në Shqipëri

Grupi i punës AKMC

1. Haki Cako - Drejtori i Përgjithshëm
2. Adisa Bala - Drejtor i Zvogëlimit të Riskut, Fatkeqësive dhe Parandalimit
3. Sadik Balliu - Specialist në Sektorin e Planifikimit të Mbrojtjes Civile, Drejtoria e Zvogëlimit të Riskut, Fatkeqësive dhe Parandalimit
4. Xhesi Besho - Specialist në Sektorin e Planifikimit të Mbrojtjes Civile, Drejtoria e Zvogëlimit të Riskut, Fatkeqësive dhe Parandalimit

Grupi i ekspertëve ICLA & GRI

1. Leonardo Ermini – Drejues Ekipi
2. Eldisa Zhebo – Koordinatore Projekti
3. Armando Curriano – Ekspert Trajnimi dhe Ushtrimesh
4. Daniela Sforzi – Specialist i Menaxhimit të Emergjencave
5. Dukate Dodaj – Specialist i Logjistikës dhe Menaxhimit të Burimeve
6. Rildo Ngjela - Specialist për Informimin Publik dhe Angazhimin e Komunitetit
7. Donald Vullnetari – Ekspert i Qeverisjes Vendore dhe Ndërtimit të Kapaciteteve
8. Alvi Minga - Specialist Mbështetës i Menaxhimit të Emergjencave

Mbështetur nga: Forcimi i Aftësisë Ripërtëritëse në Shqipëri – Projekti RESEAL, UNDP në Shqipëri

Falënderime

Ekipi i konsulentëve shpreh mirënjohje dhe falënderime për Kryetarin e bashkisë Divjakë, Z. Eris Stambolliu, i cili ka mbështetur procesin e hartimit të dokumentit duke dhënë drejtimin planifikues lidhur me prioritetet e bashkisë për zvogëlimin e riskut nga fatkeqësitë dhe impaktet prej tyre.

Falënderojmë gjithashtu të gjithë anëtarët e grupit të punës të cilët kanë kontribuar në mënyrë aktive në përgatitjen e të gjitha fazave planifikuese dhe elementeve përbërëse të planit vendor të emergjencave civile në territorin e bashkisë Divjakë.

Një falënderim i veçantë shkon edhe për Agjencinë Kombëtare të Mbrojtjes Civile për koordinimin edhe asistimin në këtë proces dhe UNDP në Shqipëri, si pjesë e zbatimit të projektit “Forcimi i Aftësive Ripërtëritëse në Shqipëri – Projekti RESEAL”, të cilët kanë bërë të mundur një bashkërendim shumë të mirë të aktorëve të përfshirë në procesin e përgatitjes së planit vendor të emergjencave civile si dhe kanë mbështetur procesin në të gjitha hapat e tij duke kontribuar me ekspertizën dhe njohuritë e tyre në fushën e mbrojtjes civile.

Ky material u përgatit nga bashkia e Divjakës me mbështetjen teknike të ICLA&GRI, në kuadër të projektit: “Forcimi i aftësive ripërtëritëse në Shqipëri” RESEAL të UNDP dhe nën koordinimin e Agjencisë Kombëtare të Mbrojtjes Civile. Projekti RESEAL financohet nga Qeveria Suedeze, Portugeze dhe ajo Shqiptare.

Mendimet dhe opinionet e shprehura në këtë dokument i përkasin autorëve realizues dhe nuk pasqyrojnë domosdoshmërisht pikëpamjet e donatorit.



Shënim: Ky dokument është pronësi intelektuale e bashkisë Divjakë dhe përdorimi i të dhënave në përmbajtje të këtij dokumenti duhet të kryhet gjithnjë duke cituar burimin e informacionit dhe vendosur referencat përkatëse.

Tabela e Përmbajtjes

1	Kuadri Ligjor Strategjik Kombëtar dhe Vendor	11
1.1	Kuadri kombëtar strategjik dhe ligjor për mbrojtjen civile	11
1.2	Bashkia Divjakë: Kuadri institucional dhe strategjik për Mbrojtjen Civile	12
1.3	Qëllimet dhe objektivat e përgjithshme të PVEC të Bashkisë Divjakë	13
2	Parimet e Funkcionimit të PVEC	14
2.1	Parashikueshmëria dhe gatishmëria	14
2.2	Vendimmarrja, lidhshipi dhe pronësia	14
2.3	Informacioni	16
2.4	Integrimi dhe bashkëpunimi me grupet e interesit	16
2.5	Përshtatja e Kuadrit Sendai, OZHQ-ve dhe Ndryshimeve Klimatike në Nivel Vendor	17
3	Sistemi i Mbrojtjes Civile në Nivel Qendror dhe në Nivel Vendor	19
3.1	Institucionet dhe Strukturat Qendrore të Mbrojtjes Civile	19
3.2	Institucionet dhe Strukturat Vendore të MC	21
3.2.1	Institucionet dhe strukturat e mbrojtjes civile në nivel qarku	21
3.2.2	Strukturat dhe Institucionet e MC në nivel bashkie	23
3.3	Financimi i sistemit të mbrojtjes civile në nivel bashkie	28
4	Parandalimi/Lehtësimi	29
4.1	Strukturat dhe institucionet përgjegjësitë e tyre për parandalimin/lehtësimin në nivel bashkie	29
5	Gatishmëria	41
5.1	Analiza e Riskut për Bashkinë Divjakë	41
5.2	Informimi dhe ndërgjegjësimi publik	41
5.3	Masat e gatishmërisë	45
5.4	Qendrat e Koordinimit dhe Zonat e Paracaktuara për Evakuim dhe përdorimin e tyre për aktivitete në funksion të përgjigjes në raste të emergjencave civile	47
5.5	Strukturat dhe institucionet përgjegjëse për Gatishmërinë në nivel bashkie	50
6	Përgjigja	60
6.1	Qëllimet kryesore të përgjigjes	60
6.2	Aktivizimi i përgjigjes	61
6.3	Aktivitetet e bashkisë në fazën e përgjigjes	63
6.3.1	Etapa I: Alarmi për rritjen e gatishmërisë	63
6.3.2	Etapa II: Vendosja e gjendjes së gatishmërisë	64
6.3.3	Etapa III: Aktivizimi	65
6.3.4	Etapa IV. Dalja nga situata	66
6.4	Përgjegjësitë e strukturave dhe institucioneve për përgjigjen në nivel bashkie	68
6.5	Funksionet e Përgjigjes	80

Tabela e Përmbajtjes

7	Rimëkëmbja	87
7.1	Parimet e Rimëkëmbjes dhe zbatimi i tyre në Bashkinë Divjakë	87
7.2	Aktivitetet afatshkurtra	88
7.3	Aktivitetet afatmesme	89
7.4	Aktivitetet Afatgjata	89
7.5	Roli i institucioneve, strukturave dhe aktorëve të tjerë institucionalë gjatë rimëkëmbjes	90
7.6	Roli i palëve të interesuara jofitimprurëse në rimëkëmbje	107
8	Skenarët	108
8.1	Risku nga Zjarret në Pyje	108
8.2	Skenari i Riskut nga Përmbytjet	116
9	Referenca	122
	ANEKSE	125
	Aneks 1: Zonat e Emergjencës	125
	Zonë e Mbuluar për Strehimin e Popullsisë 1	125
	Zonë e Mbuluar për Strehimin e Popullsisë 2	127
	Zonë e Mbuluar për Strehimin e Popullsisë 3	128
	Zonë e Mbuluar për Strehimin e Popullsisë 4	129
	Zonë e Hapur për Strehimin e Popullsisë 1	130
	Zonë e Hapur për Strehimin e Popullsisë 2	131
	Zonë e Hapur për Strehimin e Popullsisë 3	132
	Zonë e Hapur për Strehimin e Popullsisë 4	133
	Zonë e Hapur për Strehimin e Popullsisë 5	134
	Zonë e Hapur për Strehimin e Popullsisë 6	135
	Zonë e Hapur për Strehimin e Popullsisë 7	136
	Zona për Uljen e Helikopterit	137
	Aneks 2: Raportimi Fillestar i Emergjencës	138
	Aneks 3: Formate orientuese për komunikimin me publikun, sipas etapave	142
	Aneks 4: Tabela e kapaciteteve njerëzore dhe logjistike	143
	Aneks 5: Tabela e bashkërendimit të aktiviteteve / funksioneve në përgjigje të emergjencave	153

Lista e Tabelave

Tabela 1: Strukturat dhe institucionet përgjegjësitë e tyre në fazën e parandalimit/lehtësimit – Bashkia Divjakë	29
Tabela 2: Strukturat dhe përgjegjësitë e tyre në fazën e gatishmërisë – Bashkia Divjakë	50
Tabela 3: Etapat e Përgjigjes	61
Tabela 4: Etapa 1: Alarmi për rritjen e gatishmërisë	63
Tabela 5: Etapa II: Vendosja e gjendjes së gatishmërisë	64
Tabela 6: Etapa III: Aktivizimi	65
Tabela 7: Etapa IV. Dalja nga situata	66
Tabela 8: Institucionet dhe strukturat, rolet dhe përgjegjësitë e tyre në fazën e Përgjigjes – Bashkia Divjakë	68
Tabela 9: Strukturat dhe përgjegjësitë e tyre në fazën e rimëkëmbjes – Bashkia Divjakë	90

Lista e Figurave

Figura 1: Emergjencat/model mbi vendimmarrjet për fatkeqësitë	15
Figura 2: Institucionet dhe strukturat qendrore të mbrojtjes civile	19
Figura 3: Ministria përgjegjëse për Mbrojtjen Civile dhe ndërveprimi i saj me nivelin qendror dhe atë vendor	20
Figura 4: Skema Institucionale e EC të institucionit të prefekti	22
Figura 5: Strukturat e mbrojtjes civile në nivel vendor dhe QOECB	23
Figura 6: Protokolli i Komunikimit gjatë Emergjencave Civile	42
Figura 7: Buletini ditor nga IGJEO mbi parashikimin e rrezikut hidro-meteorologjik	46
Figura 8: Rreziku i zjarreve në pyje - Buletini ditor i IGJEO	46
Figura 9: Modeli i Ndërhyrjes për Menaxhimin e Emergjencës	62
Figura 10: Etapa 4 “Dalja nga Situata”	67

Lista e Akronimeve

AKMC	Agjencia Kombëtare e Mbrojtjes Civile	OSHEE	Operatori i Shpërndarjes së Energjisë Elektrike
BE	Bashkimi European	OST	Operatori i Sistemit të Transmetimit
EC	Emergjenca Civile	PQEC	Plani i Qarkut për Emergjencat Civile
EKKSH	Ekipet Kombëtare të Kërkimit dhe Shpëtimit	PH	Paralajmërim i Hershëm
DQO	Drejtues Qendror i Operacionit	PKEC	Plani Kombëtar për Emergjencat Civile
DOB	Drejtuesi i Operacionit në Bashki	PVEC	Plani Vendor për Emergjencat Civile
DOQ	Drejtuesi i Operacionit në Qark	PSV	Procedurë Standarde Veprimi
DPRMSH	Drejtoria e Përgjithshme e Rezervave Materiale të Shtetit	QKOEK	Qendra Kombëtare Operacionale e Emergjencave Civile
KM	Këshilli i Ministrave	QOECB	Qendra Operacionale e Emergjencave Civile në Bashki
KMCB	Komisioni i Mbrojtjes Civile në nivel Bashkie	QOECQ	Qendra Operacionale e Emergjencave Civile në Qark
KMCQ	Komisioni i Mbrojtjes Civile në nivel Qarku	RSH	Republika e Shqipërisë
KNEC	Komiteti Ndërmintor i Emergjencave Civile	SIG/GIS	Sisteme Informative Gjeohapësinore
MB	Ministria e Brendshme	SKZRF	Strategjia Kombëtare për Zvogëlimin e Riskut nga Fatkeqësitë
MC	Mbrojtja civile	SPH	Sistem i Paralajmërimit të Hershëm
MEC	Menaxhimi i Emergjencave Civile	SVZRF	Strategjia Vendore për Zvogëlimin e Riskut nga Fatkeqësitë
MIE	Menaxhimi i Integruar i Emergjencave	SHMZSH	Shërbimi i Mbrojtjes nga Zjarri dhe Shpëtimit
MIEn	Ministria e Infrastrukturës dhe Energjisë	SHUM	Shërbimi i Urgjencës Mjekësore
MM	Ministria e Mbrojtjes	VRFNQ	Vlerësimi i Riskut nga Fatkeqësitë në Nivel Qendror
MSHMS	Ministria e Shëndetësisë dhe Mbrojtjes Sociale	VRFNV	Vlerësimi i Riskut nga Fatkeqësitë në Nivel Vendor
MVP	Mbështetja e Vendit Pritës (<i>Host Nation Support – HNS</i>)	VKC	Vlerësimi i Kapaciteteve dhe Cenueshmërisë
NJVKSH	Njësia Vendore e Kujdesit Shëndetësor	VKM	Vendim i Këshillit të Ministrave
OJF	Organizata Jo-Fitimprurëse	ZRF	Zvogëlimi i Riskut nga Fatkeqësitë

1. Kuadri Ligjor Strategjik Kombëtar dhe Vendor

1.1 / Kuadri kombëtar strategjik dhe ligjor për mbrojtjen civile

Kuadri ligjor për mbrojtjen civile

Kuadri kryesor ligjor për mbrojtjen civile (MC) në Shqipëri parashikohet nga ligji nr. 45/2019 “Për mbrojtjen civile”. Ky ligj përcakton Agjencinë Kombëtare të Mbrojtjes Civile (AKMC) si organin qendror që përgjigjet për zvogëlimin e riskut nga fatkeqësitë dhe mbrojtjen civile në të gjithë territorin e vendit, gjithashtu ndër të tjera përcakton rolet dhe përgjegjësitë e institucioneve dhe strukturave të ndryshme në nivel qendror dhe vendor në fushën e zvogëlimit të riskut nga fatkeqësitë dhe të mbrojtjes civile. Ligji parashikon gjithashtu një klasifikim të emergjencave civile si më poshtë vijon:

- emergjenca civile vendore, që vijnë si pasojë e fatkeqësive që ndodhin në një bashki dhe mund të përballohen me anë të veprimeve të strukturave kompetente të saj;
- emergjenca civile rajonale, që vijnë si pasojë e fatkeqësive që ndodhin në më shumë se një bashki që, për shkak të natyrës, shkallës dhe shtrirjes së tyre, kërkojnë ndërhyrjen e koordinuar të disa bashkive ose qarqeve;
- emergjenca civile kombëtare, që vijnë si pasojë e fatkeqësive që, për shkak të intensitetit, të shkallës dhe të shtrirjes së tyre, kërkojnë ndërhyrje të menjëhershme të të gjitha institucioneve të mbrojtjes civile, qendrore e vendore, edhe me masa të jashtëzakonshme, nëse është e nevojshme.

Strategjia Kombëtare për Zvogëlimin e Riskut nga Fatkeqësitë (SKZRF)

SKZRF 2023-2030 përshkruan një kuadër strategjik gjithëpërfshirës për menaxhimin e riskut nga fatkeqësitë. Strategjia ofron një qasje shumë-sektoriale, duke u fokusuar tek parandalimi, gatishmëria, përgjigjia dhe rimëkëmbja nga gjashtë risqe kryesore: tërmetet, përmytjet, rrëshqitjet e dheut, zjarret, aksidentet teknologjike dhe sëmundjet infektive. SKZRF përcakton në detaje rolet institucionale, kuadrin ligjor, vlerësimet e riskut, përfshirjen e komunitetit, shpërndarjen e burimeve dhe bashkëpunimin ndërkombëtar.

Vlerësimi i Riskut nga Fatkeqësitë në Nivel Qendror (VRFNQ)

VRFNQ sintetizon një vlerësim të risqeve të shumta me të cilat përballlet Shqipëria. Si pjesë e këtij vlerësimi, janë kryer gjashtë vlerësime specifike risku, duke përdorur një metodologji vlerësimi për të renditur nivelet relative të riskut për dymbëdhjetë qarqet për tetë kategori risku (tërmete, përmytje, rrëshqitje dheu, zjarre masive, aksidente teknologjike, risqe biologjike, çarje digash dhe ortekë). Nga analiza rezulton se çarjet e digave, aksidentet teknologjike, përmytjet dhe risqet biologjike përfaqësojnë kërcënimet më të mëdha, ndërsa Tirana, Vlora dhe Shkodra janë identifikuar si zonat me rrezikshmërinë më të lartë.

Sipas VRFNQ, Qarku i Fierit përballlet me një nivel të lartë risku nga fatkeqësitë, duke u vlerësuar me 3.25 dhe duke u kategorizuar me risk të lartë. Edhe pse jo ndër qarqet me rrezikshmëri më të lartë, Fieri përballlet me risqe të konsiderueshme nga përmytjet, çarjet e digave dhe risqet teknologjike (kryesisht të lidhura me fushën e naftës Patos-Marinëz).

Tërmetet, zjarret masive dhe epidemitë paraqesin risk mesatar. Si kërcënim janë identifikuar gjithashtu risqe si përmytjet ose tërmetet që mund të shkaktojnë aksidente teknologjike.

Plani Kombëtar për Emergjencat Civile

PKEC u miratua me VKM Nr. 807, datë 28.12.2023 dhe ofron një kuadër gjithëpërfshirës për menaxhimin e emergjencave civile (MEC) dhe fatkeqësive në Shqipëri. Qasja e PKEC bazohet në integrimin e shumë agjencive, duke përcaktuar qartë rolet e institucioneve dhe strukturave qendrore dhe vendore (në nivel qarku dhe bashkie). Elemente kryesore të PKEC përfshijnë:

- Parimet e MEC, duke theksuar kryesisht parashikimin, gatishmërinë, udhëheqjen dhe vazhdimësinë.
- Identifikimin e roleve dhe përgjegjësive të aktorëve të ndryshëm, duke përfshirë AKMC-në dhe ministritë përkatëse në fazat e Parandalimit, Gatishmërisë, Përgjigjes dhe Rimëkëmbjes.
- Detajimin e procedurave të aktivizimit të Përgjigjes ndaj situatave të emergjencave civile, bazuar në llojin e emergjencës dhe shkallën e saj, përfshirë sistemet e nevojshme të komunikimit dhe koordinimin e asistencës ndërkombëtare.
- Përcaktimin e rolit të AKMC-së si mekanizëm institucional që garanton një qasje gjithëpërfshirëse dhe pjesëmarrjen e shumë palëve në të gjitha fazat e MEC. PKEC identifikon AKMC si agjencinë përgjegjëse për përmirësimet e vazhdueshme për të fuqizuar kapacitetet gjatë fazës së Gatishmërisë dhe aftësitë reaguese gjatë fazës së Përgjigjes.

1.2 / Bashkia Divjakë: Kuadri institucional dhe strategjik për Mbrojtjen Civile

Kuadri institucional dhe strategjik për MC i Bashkisë Divjakë përbëhet nga një sërë dokumentesh vendore që ofrojnë udhëzime politikash për të gjithë aktorët përkatës, duke përfshirë një Strategji Vendore për Zvogëlimin e Riskut nga Fatkeqësitë (SVZRF), një Vlerësim Riskut nga Fatkeqësitë në Nivel Vendor (VRFNV) dhe një Vlerësim të Kapacitetit dhe Cënueshmërisë të Bashkisë Divjakë (VKC). Këto dokumente, përvojat e mëparshme nga menaxhimi i emergjencave civile dhe të dhënat e tjera të ofruara nga strukturat bashkiake dhe aktorët e tjerë të përfshirë, përbëjnë kuadrin për zhvillimin e PVEC të Bashkisë Divjakë.

Strategjia Vendore për Zvogëlimin e Riskut nga Fatkeqësitë (SVZRF)

SVZRF është zhvilluar për periudhën 2024-2030 dhe ofron një kuadër bashkëpunimi midis shumë aktorëve vendas, institucioneve dhe agjencive kombëtare dhe institucioneve ndërkombëtare me qëllim vlerësimin dhe zvogëlimin e risqeve nga fatkeqësitë (ZRF). Strategjia bazohet në gjashtë risqe kryesore: përmytjet, rrëshqitjet e dheut, zjarret, aktiviteti sizmik, risqet teknologjike dhe ato biologjike.

Vlerësimi i Riskut nga Fatkeqësitë në Nivel Vendor (VRFNV) në bashkinë Divjakë

VRFNV në bashkinë Divjakë shërben si bazë për PVEC, duke nënvizuar gjashtë risqet kryesore të fatkeqësive: biologjike, përmytjet, rrëshqitjet e dheut, ngjarjet sizmike, aksidentet teknologjike dhe zjarret në pyje.

Vlerësimi i Kapaciteteve dhe Cënueshmërisë (VKC) në Bashkinë Divjakë

VKC për Bashkinë Divjakë përbën një tjetër element kyç të PVEC nëpërmjet të cilit vlerësohen cënueshmëria dhe kapacitetet ndaj fatkeqësive natyrore dhe fatkeqësive të tjera. VKC mbulon gjashtë risqet kryesore (si më sipër) në përputhje me VRFNV. Ai detajon aspektet e cënueshmërisë dhe kapacitetet specifike të bashkisë dhe njësive përbërëse të saj, si dhe të strukturave dhe institucioneve të tjera që veprojnë në territorin e bashkisë. Raporti thekson cënueshmërinë e komuniteteve të caktuara ndaj risqeve specifike, veçanërisht atyre që banojnë në zona pranë lumenjve me risk të lartë nga përmytjet, ose zona pyjore në risk nga zjarret me mungesë të infrastrukturës së përshtatshme (pranë vatrave të zjarrit ose argjinaturave).

1.3 / Qëllimet dhe objektivat e përgjithshme të PVEC të Bashkisë Divjakë

PVEC synon pikësisht të mbrojë jetët njerëzore dhe të garantojë sigurinë dhe mirëqenien e banorëve gjatë emergjencave civile dhe fatkeqësive duke minimizuar dëmtimin e pronës dhe infrastrukturës, trashëgimisë kulturore, gjësë së gjallë, komuniteteve dhe mjedisit. Këto objektiva janë në funksion të garantimit të vazhdimësisë duke ruajtur shërbimet dhe funksionet thelbësore gjatë dhe pas emergjencave apo fatkeqësive që mund të prekin bashkinë. PVEC i Bashkisë Divjakë ka si objektiv madhor rritjen e aftësisë ripërtëritëse të komuniteteve vendore për të përballuar emergjencat dhe fatkeqësitë, si dhe garantimin e rimëkëmbjes së këtyre komuniteteve vendore pas fatkeqësive.

Objektivat specifike të PVEC përfshijnë:

- Mbrojtjen e jetës dhe shëndetit të banorëve gjatë dhe pas emergjencave duke zbatuar masa për evakuimin në kohë, ofrimin e strehimit emergjent dhe ndihmës mjekësore.
- Minimizimin e dëmeve ndaj pronës, infrastrukturës, trashëgimisë kulturore, gjësë së gjallë, komuniteteve dhe mjedisit.
- Identifikimin dhe vlerësimin e risqeve dhe dobësive të mundshme brenda komunitetit për të informuar qytetarët mbi aktivitetet e *Gatishmërisë* dhe *Përgjigjes*.
- Zhvillimin e moduleve dhe programeve të trajnimit dhe të stërvitjeve për aktorët vendorë përgjegjës për emergjencat dhe komunitetin e gjerë.
- Krijimin e kanaleve të qarta të komunikimit për shpërndarjen e informacionit para, gjatë dhe pas një emergjence për të siguruar që banorët të dinë se çfarë veprimesh duhet të ndërmarrin.
- Përcaktimin e roleve, detyrave dhe përgjegjësisë të të gjitha institucioneve shtetërore dhe jo-shtetërore, subjekteve private, organizatave jo-fitimprurëse (OJF) dhe komunitetit para, gjatë dhe pas një emergjence.

- Garantimin e menaxhimit dhe shpërndarjes efikase të burimeve përfshirë personelin, pajisjet dhe furnizimet, për t'iu përgjigjur në mënyrë efektive emergjencave civile.
- Nxitjen e bashkëpunimit ndërmjet strukturave të qeverisjes vendore, OJF-ve dhe grupeve të komunitetit për të rritur përpjekjet për t'iu përgjigjur emergjencave civile.
- Rritjen e ndërgjegjësimit të publikut për gatishmërinë ndaj emergjencave civile dhe për veprimet që duhen ndërmarrë sipas llojeve të ndryshme të emergjencave përmes programeve dhe fushatave informuese.
- Garantimin e vijmësisë së shërbimeve dhe funksioneve thelbësore komunitare ose garantimin e rikthimit në gjendje funksionale të tyre sa më shpejt gjatë dhe pas një emergjence civile.
- Ndërmarrjen e vlerësimeve pas emergjencave dhe stërvitjeve për të identifikuar mësimet e nxjerra dhe për të bërë përmirësimet e nevojshme në PVEC, si dhe në menaxhimin e emergjencave civile në të ardhmen.

2. Parimet e Funksionimit të PVEC

2.1 / Parashikueshmëria dhe gatishmëria

Parimet e parashikueshmërisë dhe gatishmërisë janë jetikë si për etapat që i paraprijnë një emergjence civile (*Parandalimi dhe Gatishmëria*) ashtu dhe për etapat që e pasojnë atë. Ato fokusohen në monitorimin aktiv të risqeve të mundshme përmes Menaxhimit të Integruar të Emergjencave (MIE). Planifikimi efikas nxjerr në pah rëndësinë e trajnimeve dhe stërvitjeve pasi rreziqet janë dinamike dhe duhet të vlerësohen dhe menaxhohen vazhdimisht për të mundësuar operacione efikase.

Emergjencat sfidojnë vazhdimësinë e proceseve të punës dhe kërkojnë një ekuilibër midis *Përgjigjes* dhe *Rimëkëmbjes* për të garantuar funksionimin normal të tyre. Ligji nr. 45/2019 “Për mbrojtjen civile” thekson bashkëpunimin e institucioneve dhe agjencive për parapërgatitjet për emergjencat civile, duke garantuar qartësinë e roleve për të gjithë aktorët përgjegjës. Këta aktorë duhet të zhvillojnë plane vazhdimësie për t'u përgatitur në mënyrë efektive për fatkeqësitë e mundshme që mund të ndërpresin aktivitetet e tyre, duke lejuar një përgjigje më të shpejtë dhe më të organizuar.

2.2 / Vendimmarrja, lidershipi dhe pronësia

Vendimmarrja është një aftësi jetike në MEC që kërkon trajnim, praktikë dhe një kuptim të thellë të elementeve që karakterizojnë emergjencat civile. Agjencitë dhe institucionet duhet të sigurohen që menaxherët e emergjencave civile të kenë mundësi të zhvillojnë aftësitë e tyre vendimmarrëse.

Proceset e vendimmarrjes mund të klasifikohen në dy kategori kryesore: *vendimmarrja intuitive*, që mbështetet në njohuritë ekzistuese; dhe *vendimmarrja e bazuar në njohuri*, e cila përfshin krahasimin e opsioneve dhe zhvillimin e zgjidhjeve të reja.

Ka disa probleme që mund t'i bëjnë vendimet më pak efektive në një kontekst operacional. Vendimmarrësit duhet të jenë të vetëdijshëm për to dhe duhet të kontrollojnë vendimet e tyre (nëpërmjet diskutimeve me kolegët ose opinioneve të dyta) për të eliminuar pasojat e padëshiruara. Lidërsipia efiakas nënkupton një kombinim të dy kategorive vendimmarrëse të mësipërme. Për një Lidërsip sa më efiakas në MEC është thelbësore të analizohen nevojat dhe presionet që lindin gjatë një emergjence, sidomos kur informacioni është shpesh i paplotë ose i paqartë.

Figura 1: Emergjencat/model mbi vendimmarrjet për fatkeqësitë



Burimi: Plani Kombëtar për Emergjencave Civile

Vendosja e qëllimeve dhe objektivave të qarta strategjike i ndihmon agjencitë dhe institucionet të koordinojnë përpjekjet dhe të fokusojnë burimet aty ku nevojitet. Ndërsa veprimet e menjëhershme synojnë të shpëtojnë jetë dhe të zbusin dëmet, fokusi strategjik duhet të përfshijë gjithashtu prioritetet afatgjata të rimëkëmbjes, si rivendosja e shërbimeve parësore dhe mbështetja e komuniteteve të prekura. Objektivat e përbashkëta të *Përgjigjes* përfshijnë mbrojtjen e jetëve, lehtësimin e pasojave, menaxhimin e emergjencave, ofrimin e informacionit publik dhe lehtësimin e rimëkëmbjes së komunitetit. Këto duhet të përfshijnë dhe mësimet të nxjerra për të përmirësuar përgjigjet e ardhshme ndaj emergjencave.

2.3 / Informacioni

Informacioni është kritik për *Përgjigjen* dhe *Rimëkëmbjen* ndaj fatkeqësive. Garantimi i rrjedhës së informacionit brenda agjencive, me partnerët dhe publikun e gjerë, është jashtëzakonisht sfidues në kushtet e një emergjence. Rëndësia e informacionit për reaguesit e emergjencës dhe ata të prekur nga ngjarjet nuk mund të nënvlerësohet.

Menaxhimi i informacionit mbështetet në vetëdijesimin për situatën. Masat për të garantuar rrjedhën e informacionit duhet të parashikojnë përfshirjen e burimeve të shumëfishta dhe vlerësimin e tij. Vlerësimi i informacionit është vendimtar për të përcaktuar qartë rëndësinë, saktësinë, afatin kohor, aksesin, interpretimin dhe transparencën e tij. Në këtë kuadër është jetik transformimi i informacionit të disponueshëm për t'u përdorur sa më lehtë nga strukturat vendore të emergjencave civile ose për informacion publik.

Mbledhja, vlerësimi, vërtetimi dhe shpërndarja e informacionit në situata emergjente mund të jetë e vështirë. Kështu p.sh. agjenci të ndryshme veprojnë në mënyra të ndryshme kur vjen fjala tek procedurat e menaxhimit të informacionit ose tek këndvështrimet mbi ngjarjen ose situatën. Në kushtet e kohës së pamjaftueshme që sjellin tension mes aktorëve, mund të ndodhin gabime ose keqkuptime, çka mund të mbingarkojë komunikimet mes tyre.

Kur procedurat e informacionit janë të qarta, aktorët vendorë duhet të ndjekin modelet e miratuara në nivel bashkie ose qarku. Përdorimi i modeleve të tilla dhe menaxhimi i informacionit më gjerësisht duhet të përfshihen dhe vlerësohen përmes trajnimeve dhe stërvitjeve.

Është gjithashtu thelbësore që publiku të marrë këshillat, paralajmërimet dhe informacionin e duhur për të ofruar siguri dhe një bazë për çdo veprim të nevojshëm. Nga pikëpamja ligjore, neni 49 i Ligjit nr. 45/2019 "*Për mbrojtjen civile*" ka vendosur detyrimin e qeverisjes vendore për të informuar.

2.4 / Integrimi dhe bashkëpunimi me grupet e interesit

Numri i madh i institucioneve të përfshira sidomos në etapat e *Përgjigjes* dhe *Rimëkëmbjes* nga emergjencat civile mund të krijojë vështirësi për menaxhimin efikas të operacioneve. Prandaj efikasiteti mund të arrihet vetëm nëse strukturat bëjnë një planifikim të kujdesshëm paraprak dhe përmes trajnimeve dhe stërvitjeve të vazhdueshme sipas risqeve dhe skenarëve të mundshëm. Emergjencat shpesh marrin edhe karakter ndër-kufitar, gjë që e bën bashkëpunimin ndërmjet njësive të vetëqeverisjes vendore kyç për suksesin e adresimit të tyre. Në këtë drejtim, bashkia e Divjakës duhet të ketë marrëveshje bashkëpunimi me bashkitë fqinje.

Menaxhimi i emergjencave në nivel vendor përfshin një numër të madh aktorësh publikë dhe privatë. Menaxhimi i tyre kombinon një numër të madh agjencish, institucioneve dhe organizatash që shpesh nuk janë të lidhura me njëra-tjetrën nga marrëdhëniet hierarkike. Prandaj, proceset e vendimmarrjes duhet të synojnë gjithmonë të jenë gjithëpërfshirëse dhe të arrijnë vendime konsensuale, kurdoherë që është e mundur.

Institucionet dhe drejtoritë vendore, si dhe aktorët e tjerë që veprojnë në territorin e bashkisë së Divjakës, duhet të kuptojnë funksionet, mënyrat e punës, prioritetet dhe kufizimet e njëri-tjetrit. Kjo do të lehtësojë dialogun e hapur që është thelbësor për një qëllim dhe objektiva të përbashkëta për t'u zhvilluar, dakordësuar dhe punuar mbi to.

2.5 / Përshtatja e Kuadrit Sendai, OZHQ-ve dhe Ndryshimeve Klimatike në Nivel Vendor

PVEC i bashkisë së Divjakës është në përputhje të plotë me Kuadrin Sendai për Zvogëlimin e Riskut nga Fatkeqësitë (ZRF) (2015-2030).¹ Kuadri Sendai specifikon shtatë objektiva globale për t'u arritur deri në vitin 2030, të tillë si: i) ulje të vdekshmërive nga fatkeqësitë në shkallë globale; ii) ulje e numrit të njerëzve të prekur nga fatkeqësitë; iii) zvogëlim i dëmeve ekonomike nga fatkeqësitë në raport me GDP-në; iv) zvogëlimin e dëmtimeve në infrastrukturën kritike dhe garantimin e ofrimit të shërbimeve bazë (si ato parësore shëndetësore dhe arsimore) përfshirë zhvillimin e aftësisë ripërtëritëse së tyre ndaj fatkeqësive; v) zhvillimin e strategjive kombëtare dhe vendore për zvogëlimin e riskut; vi) rritjen e bashkëpunimit ndërkombëtar për ZRF; vii) rritje e aksesit në sistemet e paralajmërimit të hershëm për fatkeqësitë.

Paralelisht me objektivat, Kuadri Sendai parashikon edhe katër fusha prioritare të adresimit të sfidave në kuadër të ZRF-së, identifikimin e riskut nga fatkeqësitë, zhvillimin e politikave të ZRF dhe të menaxhimit të riskut, rritjen e investimeve për ZRF dhe fuqizimin e gatishmërisë për të ofruar përgjigje efektive ndaj fatkeqësive, si dhe bazuar në parimin “Ndërtojmë Përsëri më Mirë” (ang. “*BBB – Build Back Better*”) për rimëkëmbjen, rehabilitimin e rindërtimin pas fatkeqësive.

Mbështetur në këto fusha prioritare, PVEC i bashkisë së Divjakës është një instrument që synon të adresojë rritjen e kapaciteteve vendore, rritjen e koordinimit institucional dhe ndër-institucional në nivel bashkie, qarku dhe institucioneve të tjera vendore, me qëllim zvogëlimin e dëmeve në infrastrukturë, uljen e numrit të individëve të prekur, rritjen e aftësive ripërtëritëse ndaj fatkeqësive dhe fuqizimin e politikave të menaxhimit të riskut në nivel vendor.

Disa masa që sugjerojmë të merren në nivel qarku dhe bashkie për t'u përshtatur me Kuadrin Sendai për Zvogëlimin e Riskut nga Fatkeqësitë (2015-2030), Objektivat e Zhvillimit të Qëndrueshëm (OZHQ-ve) dhe ndryshimet klimatike janë:

- 1. Vlerësimi i riskut nga fatkeqësitë në nivel vendor:** Kryerja e vlerësimit të riskut nga fatkeqësitë në nivel vendor sipas parashikimeve ligjore jo më pak se një herë në çdo tre vjet, për të identifikuar risqet që lidhen me fatkeqësitë natyrore dhe ndryshimet klimatike.
- 2. Angazhimi dhe edukimi i komunitetit:** Përfshirja e komunitetit në planifikimin e zvogëlimit të riskut nga fatkeqësitë dhe edukimi i tyre rreth praktikave të qëndrueshme dhe përshtatjes klimatike.
- 3. Zhvillimi i qëndrueshëm i infrastrukturës:** Promovimi dhe investimi në infrastrukturë me qëllim që t'i rezistojë ndikimeve klimatike.

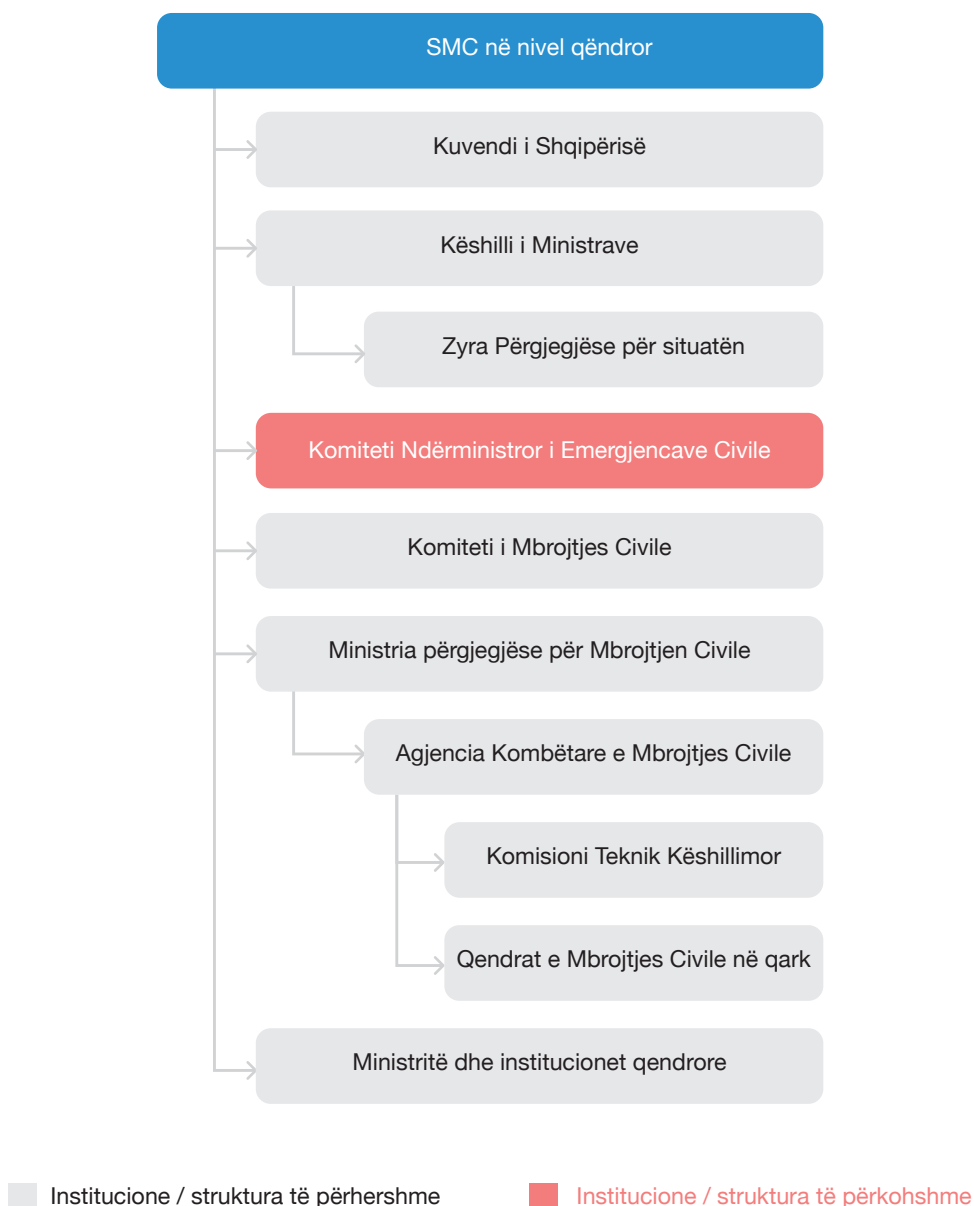
4. **Përshtatja e bazuar në ekosistem:** Zbatimi i zgjidhjeve të bazuara në natyrë si ripyllëzimi, restaurimi i ligatinave dhe mbrojtja e habitateve natyrore për të rritur aftësinë ripërtëritëse ekologjike ndaj ndikimeve klimatike.
5. **Integrimi i politikave:** Sigurimi që politikat vendore të përputhen me objektivat e Kuadrit Sendai, Objektivat e Zhvillimit të Qëndrueshëm SDG-të dhe strategjitë e përshtatjes klimatike.
6. **Ngritja e kapaciteteve:** Zhvillimi i kapaciteteve vendore duke trajnuar personelin, drejtues të komunitetit dhe organizata që veprojnë në territor për menaxhimin e riskut nga fatkeqësitë dhe strategjitë e përshtatjes klimatike.
7. **Sistemet e paralajmërimit të hershëm:** Krijimi dhe mbajtja e sistemeve të fuqishme të paralajmërimit të hershëm për të paralajmëruar shpejt komunitetet për fatkeqësitë e afërta, duke u mundësuar atyre të marrin masa proaktive për të minimizuar dëmin.
8. **Promovimi i Jetesës së Qëndrueshme:** Mbështetja e iniciativave që përmirësojnë jetesën e banorëve përmes praktikave të qëndrueshme bujqësore, bizneseve miqësore me mjedisin, duke përafuar aktivitetet ekonomike me ruajtjen e mjedisit.
9. **Partneriteti dhe Bashkëpunimi:** Nxitja e partneriteteve me organizatat kombëtare dhe ndërkombëtare, sektorët privatë dhe shoqërinë civile për të siguruar mbështetje dhe burime për zbatimin e masave të përshtatjes në nivel vendor dhe nivel qarku.
10. **Monitorimi dhe Vlerësimi:** Monitorimi dhe vlerësimi rregullisht i efektivitetit të masave të zbatuara, duke përshtatur politikat, strategjitë sipas nevojës për të siguruar përmirësim të vazhdueshëm dhe përshtatje ndaj sfidave në zhvillim.

3. Sistemi i Mbrojtjes Civile në Nivel Qendror dhe në Nivel Vendor

3.1 / Institucionet dhe Strukturat Qendrore të Mbrojtjes Civile

Skema e mëposhtme paraqet institucionet dhe strukturat qendrore të mbrojtjes civile. Për detaje të mëtejshme referojuni PKEC, seksioni 1.4.3.

Figura 2: Institucionet dhe strukturat qendrore të mbrojtjes civile



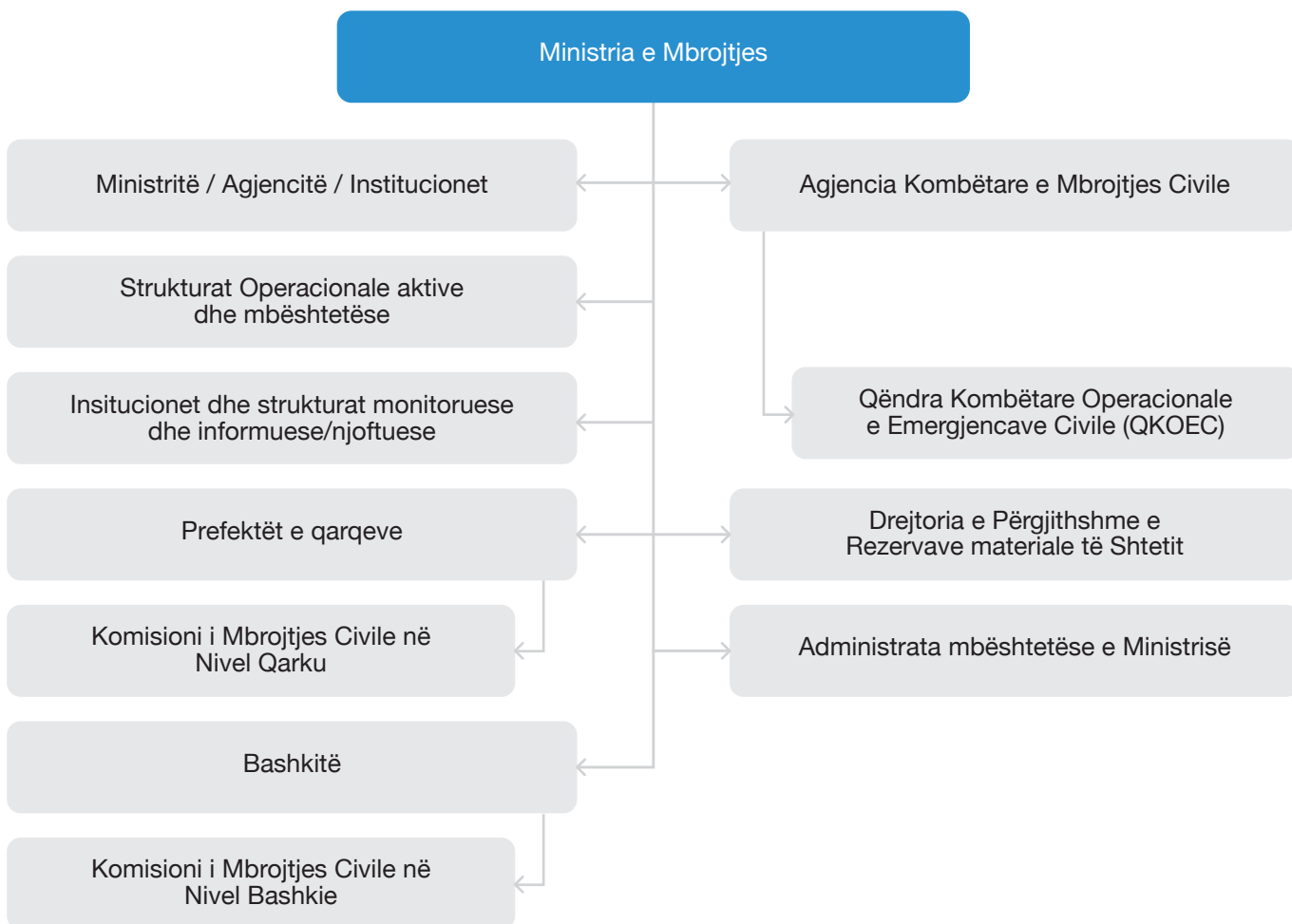
Burimi: Plani Kombëtar për Emergjencave Civile

Ministri i Mbrojtjes (MM)

Sipas fushës së përgjegjësisë shtetërore, MM është përgjegjës për mbrojtjen civile. Detyrat kryesore të Ministrit të Mbrojtjes përfshijnë:

- Përcaktimin e drejtimeve dhe objektivave strategjike të AKMC-së;
- Hartimin dhe mbikëqyrjen e zbatimit të politikave për ZRF dhe MC;
- Informimin periodik të KM për çështjet e ZRF dhe MC;
- Mbikëqyrjen e menaxhimit të buxhetit të AKMC-së, sipas legjislacionit financiar në fuqi.

Figura 3: Ministria përgjegjëse për Mbrojtjen Civile dhe ndërveprimi i saj me nivelin qendror, nivelin e qarkut dhe atë vendor



Burimi: Plani Kombëtar për Emergjencave Civile

Agjencia Kombëtare e Mbrojtjes Civile

AKMC përgjigjet për ZRF dhe MC në të gjithë territorin e Republikës së Shqipërisë, duke vepruar sipas Ligjit nr. 45/2019 “Për mbrojtjen civile” dhe VKM nr. 747, datë 20.11.2019. Përgjegjësitë e AKMC ndër të tjera përfshijnë zbatimin e politikave të zvogëlimit të riskut nga fatkeqësitë dhe të mbrojtjes civile, bashkëpunimin me institucionet qendrore dhe vendore, si dhe përgatitjen e raporteve vjetore për MC. AKMC koordinon dhe bashkërendon punën për hartimin e SKZRF, VRFNQ dhe PKEC, planifikon financimin për masat parandaluese dhe lidh marrëveshje me organizatat mbi iniciativat dhe aktivitetet për ZRF dhe MC. AKMC-ja koordinon në mënyrë të përqendruar shpërndarjen e kapaciteteve logjistike dhe njerëzore, të caktuara për përballimin e emergjencave civile apo të fatkeqësive.

Për detaje të mëtejshme referojuni Planit Kombëtar për Emergjencat Civile, seksioni 1.4.3.

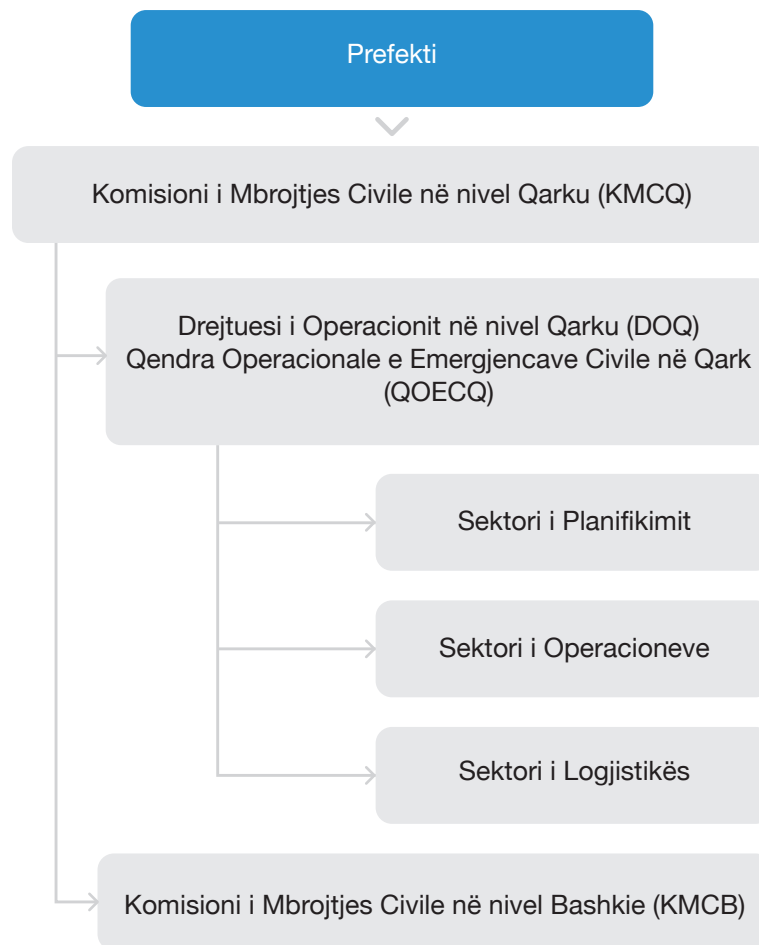
3.2 / Institucionet dhe Strukturat Vendore të MC

3.2.1 / Institucionet dhe strukturat e mbrojtjes civile në nivel qarku

Bazuar në kuadrin ligjor në fuqi, prefekti i qarkut ka rol parësor në ZRF dhe MC me disa përgjegjësi kritike. Këto përfshijnë: refuzimin e buxheteve të bashkive të cilave u mungojnë fonde për masat e ZRF dhe të mbrojtjes civile; kryerjen e vlerësimit të riskut në nivel qarku; dhe bashkëpunimin me bashkitë për të vlerësuar risqet nga fatkeqësitë dhe për të informuar publikun.

Prefekti bashkërendon aktivitetet ndërmjet organeve dhe institucioneve vendore, kërkon ndihmë nga AKMC kur burimet brenda qarkut janë të pamjaftueshme dhe harton e përditëson Planin e Qarkut për Emergjencat Civile (PQEC) të cilin ia paraqet për analizë AKMC-së. Pjesë e strukturës bashkërenduese janë Sektorët e Planifikimit dhe Mbrojtjes Civile, të ngritur pranë çdo prefekturë.

Për më tepër, prefekti garanton funksionimin e SPH, koordinon shpërndarjen e ndihmës ndërkombëtare gjatë fatkeqësive dhe i jep përparësi investimeve për menaxhimin e emergjencave civile në nivel qarku. Prefekti është gjithashtu përgjegjës për të krijuar një bazë të dhënash të humbjeve nga fatkeqësitë, për të menaxhuar forcat operacionale në rast emergjencash dhe për të promovuar bashkëpunimin midis bashkive dhe qarqeve kufitare. Në rast emergjence prefekti ndan informacionin me AKMC-në, mbikëqyr shërbimet e emergjencës dhe monitoron përpjekjet vendore për ZRF. Nëse nevojat për kompensimin e fatkeqësive tejkalojnë 8% të buxhetit të një bashkie, prefekti i paraqet AKMC-së një kërkesë për mbështetje për të mbuluar dëmet.

Figura 4: Strukturat e mbrojtjes civile në nivel qarku dhe QOECQ

Burimi: Plani Kombëtar për Emergjencave Civile

Qendra Operacionale e Emergjencave Civile në Qark (QOECQ)

QOECQ është nën autoritetin e prefektit. Ajo aktivizohet menjëherë në të gjitha rastet e fatkeqësive kur shpallet gjendja e fatkeqësisë natyrore në një territor që përfshin qarkun. Në rastet e tjera vendimi i aktivizimit merret nga prefekti në bashkërendim me AKMC-në pas konsultimeve me KMCQ-në i cili bën një vlerësim të situatës së pritshme ose aktuale dhe paraqet një raport bazuar në risqet aktuale ose të pritshme. Prefekti cakton një koordinator për të gjitha aktivitetet e qendrës dhe personel me përgjegjësi të përditshme për menaxhimin e kësaj qendre.

Aktivizimi i QOECQ ndodh kur:

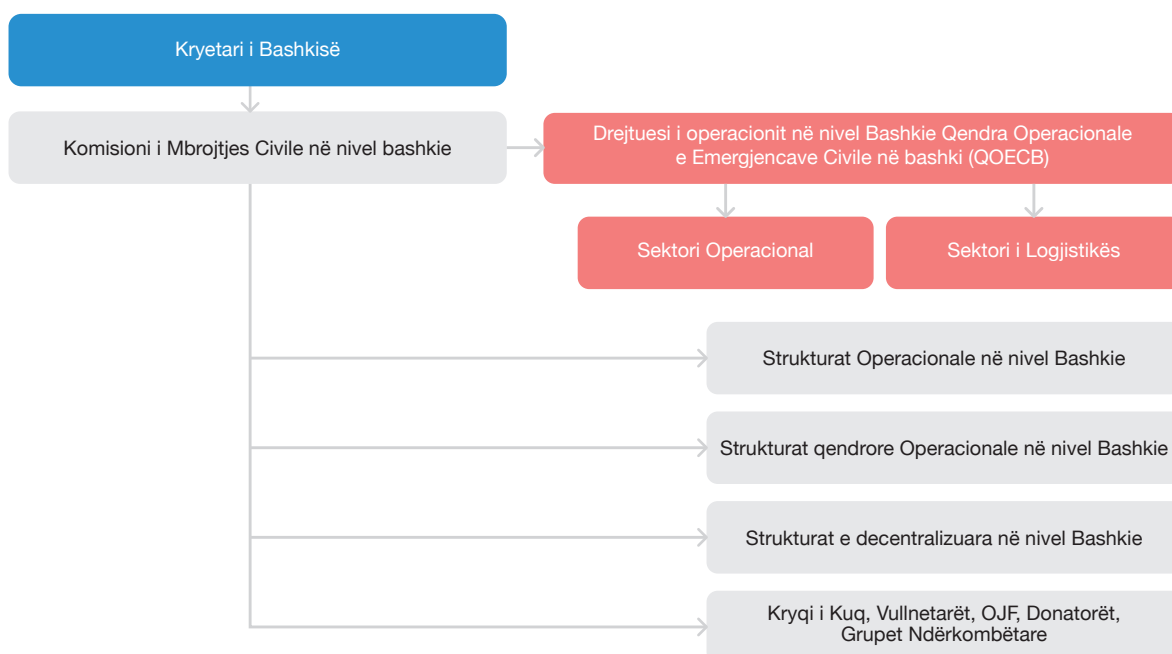
- Shpallet gjendja e fatkeqësisë natyrore në një nga bashkitë në juridiksionin e qarkut.
- Rrezikohet një numër i konsiderueshëm jetësh njerëzore.
- Vërehet një shkallë e lartë e kërcënimit për njerëzit, gjënë e gjallë, pronën, trashëgiminë kulturore ose mjedisin.
- Kërkohet mbështetje në vend (aktivizimi afatgjatë, burime të kufizuara, etj.);
- Nevojitet një koordinim i burimeve të qarkut, si rezultat i burimeve të kufizuara vendore dhe/ose përmasave të mëdha dhe shtrirjes gjeografike të emergjencës;
- Shqetësim i lartë të ngritur nga media ose grupet e interesit.

3.2.2 / Strukturat dhe Institucionet e MC në nivel bashkie

Bashkitë kanë disa përgjegjësi kyçe në ZRF dhe MC, duke përfshirë:

- *Vlerësimin e Riskut*: Kryerjen e VRFNV dhe paraqitjen e dokumenteve tek prefekti dhe AKMC.
- *Informimin publik*: Informimin e komunitetit për risqet nga fatkeqësitë.
- *Hartimi dhe përditësimi i SVZRF dhe PVEC*.
- *Trajnimi*: Organizimi i trajnimeve për mbrojtjen civile për personelin dhe banorët.
- *Sistemet e monitorimit*: Mirëmbajtja e SPH dhe informimi i autoriteteve dhe komuniteteve për emergjencat e mundshme.
- *Menaxhimi i të dhënave*: Përditësimi i të dhënave për planifikimin e fatkeqësive dhe krijimi i një baze të dhënash të humbjeve nga fatkeqësitë.
- *Kryerja e investimeve*: Kryerja dhe raportimi për investimet parandaluese dhe mbrojtëse.
- *Koordinimi operacional*: Koordinimi i përgjigjes ndaj emergjencave civile dhe fatkeqësive, si dhe kompensimi i qytetarëve të prekur.
- *Bashkëpunimi*: Bashkëpunimi me bashkitë kufitare për ZRF dhe MC.
- *Mirëmbajtja e infrastrukturës*: garantimi i mbrojtjes nga zjarri dhe i mbrojtjes së infrastrukturës kritike.
- *Vlerësimi i dëmeve, nevojave dhe dëmshpërblimi*: Vlerësimi i dëmeve dhe nevojave për përballim, si dhe dëmshpërblimi i shtetasve të prekur nga fatkeqësia.

Figura 5: Strukturat e mbrojtjes civile në nivel vendor dhe QOECB



Burimi: Plani Kombëtar për Emergjencave Civile

Komisioni i Mbrojtjes Civile në Nivel Bashkie (KMCB).

KMCB është një strukturë e përhershme e MC që drejtohet nga kryetari i bashkisë dhe përbëhet nga drejtues të departamenteve bashkiake, drejtues të njësive bashkiake, përfaqësues nga institucionet dhe strukturat që veprojnë në nivel vendor si autoritetet ushtarake, strukturat policore, drejtorë të zyrave arsimore, të shëndetit publik, OJF dhe struktura të tjera të përfshira në fushën e ZRF dhe MC.

Përgjegjësitë kryesore të KMCB dhe strukturës së përhershme të planifikimit dhe të mbrojtjes civile që lidhen me gatishmërinë dhe përgjigjen janë:

- Shqyrtimi dhe analizimi i funksionimit të sistemit të monitorimit, të paralajmërimit të hershëm, të njoftimit dhe të alarmit në territorin e bashkisë, dhe sipas rastit merr masa për përmirësimin e tij.
- Hartimi i masave për parandalimin, lehtësimin, përgatitjen, mbrojtjen dhe përgjigjen ndaj emergjencave civile.
- Shqyrtimi, rekomandimi, përgatitja e programeve të edukimit dhe veprimtarive trajnuese në fushën e mbrojtjes civile për përgatitjen e personelit që angazhohet në raste fatkeqësish dhe për edukimin dhe ndërgjegjësimin e komunitetit.
- Koordinimi i aktiviteteve të menaxhimit të emergjencave midis strukturave shtetërore dhe joshetërore.
- Bashkëpunimi me Komisionin e Mbrojtjes Civile në nivel Qarku dhe komisionet përkatëse të bashkive fqinje, me qëllim bashkimin e kapaciteteve të tyre për trajtimin e çështjeve të përbashkëta në fushën e zvogëlimin të riskut nga fatkeqësitë dhe të mbrojtjes civile.
- Përgatitja e PVEC, SZRFNV dhe VRFNV dhe dërgimin e dokumentit të hartuar për miratim në Këshillin Bashkiak, si dhe rishikimin e këtij dokumenti nga ana e tij sipas parashikimeve ligjore.
- Bashkërendimi dhe koordinimi i veprimtarive për organizimin dhe pajisjen e forcave të ndërhyrjes në rastet e fatkeqësive.
- Mbikëqyrja e logjistikës së ndihmës emergjente.
- Garantimi i higjienës dhe shërbimeve thelbësore për të dëmtuarit nga fatkeqësitë furnizimin me energji elektrike, ujë, kanalizimet dhe kujdesja për viktimat.
- Zbatimi i masave parandaluese dhe mbrojtëse për zvogëlimin e risqeve.
- Kontrolli i marrjes së masave në nivel bashkie, për t'u mbrojtur nga dukuri të mundshme rreziku, duke përfshirë:
 - o Marrja e masave për të siguruar mirëmbajtjen e kanalizimeve, pastrimin e tyre dhe të kolektorëve nga mbeturinat ose materialet inerte.
 - o Njohja e komunitetit me rrugët e evakuimit dhe përgatitjet emergjente, mjetet për komunikimin gjatë emergjencave, mjetet e informimit, zonat e mbrojtjes dhe vendstrehimet e sigurta.
 - o Ndërgjegjësimi i komunitetit për ruajtjen e ushqimit të nevojshëm, të ujit dhe të rezervave të tjera minimale.
- Ndjekja dhe zbatimi i të gjitha detyrave të tjera në rastet e fatkeqësive, si në rastet e shpalljes dhe ato të mos shpalljes së gjendjes së fatkeqësisë natyrore.

Drejtuesi i Operacioneve në nivel Bashkie (DOB)

Drejtuesi i operacionit në nivel bashkie caktohet me Urdhër të Kryetarit të Bashkisë dhe është pozicion operacional që ngrihet dhe funksionon në situatat e emergjencave civile. Ai është përgjegjës koordinimin e burimeve njerëzore dhe materiale të listuara në planet vendore për emergjencat civile dhe kryen këto detyra:

- Bashkërendon strukturat qendrore në nivel vendor, si dhe strukturat e tjera qendrore ose ndërkombëtare që vijnë në ndihmë dhe siguron drejtimin e përgjithshëm të operacionit/përgjigjes.
- Mban lidhje të rregullta dhe kontakte të vazhdueshme me drejtuesit e operacioneve të bashkive fqinje, informon dhe sipas rastit kërkon asistencë nga KMCB dhe KMCQ.
- Merr dhe zbaton udhëzimet e përgjithshme nga Kryetari i Bashkisë dhe KMCB, mban lidhje të vazhdueshme, raporton dhe ndjek udhëzimet e KMCB.
- Zbaton planin vendor për emergjencat civile dhe/ose planin për emergjencat civile të qarkut kur drejtimin e merr Prefekti i Qarkut.
- Bashkëvepron me grupe vullnetarësh, të specializuar për përballimin e emergjencave dhe me banorë, të përfshirë përkohësisht në strukturat operationale të bashkisë.
- Sipas rastit, delegon autoritetin te drejtuesit e strukturave operationale.
- Në rast se situata përkeqësohet dhe nëse me mundësitë dhe mjetet që zotëron bashkia, nuk mund ta përballojë situatën e krijuar, i propozon kryetarit të bashkisë të kërkojë mbështetje nga bashkitë fqinje, si dhe të kërojë mbështetje nga autoritetet më të larta shtetërore.

Mbështetja për DOB:

Për të realizuar detyrat e tij, DOB do të mbështetet nga Qendra Operacionale e Emergjencave Civile në Bashki (QOECB), e cila duhet të përbëhet nga tre sektorë kryesorë:

- Sektori i Planifikimit
- Sektori Operacional
- Sektori i Logjistikës.

Në varësi të natyrës dhe shkallës së emergjencës, si dhe burimeve të aktivizuara, numri i anëtarëve dhe rolet e tyre përshtaten sipas nevojave të situatës.

Në çdo rast, Kryetari i Bashkisë cakton edhe **Drejtues Operacioni Zëvendësues**, të cilit Drejtuesi i Operacionit i delegon përkohësisht detyrën në rastet kur operacioni zgjat mbi 12 orë.

Qendra Operacionale e Emergjencës Civile në Bashki (QOECB)

QOECB është strukturë e përkohshme nën autoritetin e bashkisë, dhe është aktive dhe operationale në të gjitha rastet e shpalljes së gjendjes së fatkeqësisë natyrore. Ajo mund të aktivizohet gjithashtu në situata të tjera emergjente, në varësi të ashpërsisë së fatkeqësisë së pritshme ose të ndodhur dhe kapaciteteve të disponueshme për përballimin e saj.

Aktivizimi i QOECB-së

- Automatikisht në rastin e shpalljes së gjendjes së fatkeqësisë natyrore në territorin e bashkisë.
- Me urdhër të Kryetarit të Bashkisë në koordinim me Prefektin e Qarkut dhe me AKMC-në dhe pas konsultimit paraprak me KMCB.
- Raportimi: Kryetari i Bashkisë, nëpërmjet strukturës së përhershme të Planifikimit dhe Mbrojtjes Civile në bashki, paraqet në KMCB një raport të argumentuar, bazuar në ashpërsinë e fatkeqësisë së pritshme/të ndodhur dhe kapacitetet përballuese në dispozicion.

Funksionet kryesore të QOECB:

- Mbështet Drejtuesin e Operacionit në koordinimin e operacioneve emergjente.
- Siguron një qendër komunikimi dhe shkëmbimi informacioni midis aktorëve të përfshirë.
- Ofron asistencë teknike dhe administrative për funksionimin e KMCB dhe DOB.

Sektorët dhe përgjegjësitë e QOECB

- **Spektori i Planifikimit**
 - o **Planifikimi dhe Vlerësimi:** Harton, përditëson dhe analizon planet e emergjencave dhe vlerësimin e dëmeve.
 - o **Informimi Publik:** Koordinon komunikimin me publikun dhe median, duke siguruar informacion të saktë dhe të verifikuar.
 - o **Dokumentimi dhe Raportimi:** Mban të dhëna për operacionet dhe përgatitë raportime për ecurinë e emergjencës.
- **Spektori Operacional**
 - o **Koordinimi dhe Zbatimi:** Ekzekuton urdhrat e DOB dhe koordinon operacionet në terren.
 - o **Menaxhimi i Burimeve Njerëzore:** Koordinon personelin operacional dhe mbështetës për përgjigjen ndaj emergjencave.
 - o **Ndërlidhja/Komunikimi:** Siguron funksionimin dhe gatishmërinë e rrjeteve të komunikimit ndërmjet ekipeve operacionale.
- **Spektori i Logjistikës**
 - o **Menaxhimi i Burimeve:** Siguron dhe shpërndan pajisje, furnizime dhe ndihma emergjente.
 - o **Siguria dhe Mbrojtja:** Siguron mbrojtjen e personelit dhe infrastrukturës kritike të emergjencës.
 - o **Infrastruktura dhe Transporti:** Koordinon mbështetjen për energjinë, ujin, transportin dhe mirëmbajtjen e objekteve të emergjencës.

Përgjegjësitë kryesore të QOECB

- Mbledhja dhe ndarja e informacionit midis institucioneve, strukturave dhe organizatave të përfshira në përgjigjen ndaj emergjencës.
- Koordinimi qendror i operacioneve emergjente në mbështetje të KMCB dhe DOB.

- Njoftimi dhe informimi i publikut për situatën emergjente.
- Menaxhimi i burimeve dhe logjistikës për reagimin ndaj emergjencave.

Shkaqet e aktivizimit të QOECB

- Numër i konsiderueshëm i personave në rrezik.
- Shkallë e lartë e kërcënimit për njerëzit, gjënë e gjallë, pronën, trashëgiminë kulturore ose mjedisin.
- Kërkesa për mbështetje në vend (aktivizimi afatgjatë, burime të kufizuara, etj.).
- Nevoja për koordinim të burimeve për shkak të burimeve të kufizuara vendore dhe/ose madhësisë dhe shtrirjes së emergjencës.
- Shqetësim i lartë i ngritur nga media ose publiku/palët e interesit.

Detyrat e Policisë së Shtetit (PSH) në nivel bashkie

PSH organizohet dhe kryen detyrat e saj në operacionet e kërkim-shpëtimit, sipas planeve të hartuara më parë dhe planeve të përbashkëta me institucionet e tjera për MC. Detyrat kryesore përfshijnë: mbrojtjen e zonës së emergjencës civile, ruajtjen e rendit publik, procesin e identifikimit dhe informimit të të lënduarve dhe viktimave, largimin e tyre nga zona e emergjencës, detyra të tjera që rrjedhin nga zbatimi i legjislacionit në fuqi për PSH. Kur policia merr pjesë në operacionet e shpëtimit dhe në situata të tjera fatkeqësish, forcat e saj komandohen nga eprorët e tyre.

Shërbimi i Mbrojtjes nga Zjarri dhe Shpëtimin në nivel bashkie (SHMZSHB)

SHMZSHB është një strukturë e specializuar e gatishmërisë së përhershme. Misioni i këtij shërbimi është të inspektojë dhe parandalojë nëpërmjet masave të mbrojtjes nga zjarri dhe të ndërhyjë për shuarjen e zjarreve dhe shpëtimin e njerëzve, gjësë së gjallë, pronave, mjedisit, pyjeve dhe kullotave në aksidente të ndryshme, fatkeqësi natyrore dhe të shkaktuara nga njeriu.

Shërbimet e Urgjencës Mjekësore (SHUM) dhe strukturat e tjera të kujdesit shëndetësor në nivel bashkie

Veprimtaria e SHUM në fushën e MC rregullohet sipas legjislacionit në fuqi për SHUM dhe për kujdesin shëndetësor në Republikën e Shqipërisë (RSH). SHUM është pjesë përbërëse e forcave operacionale dhe operon për dhënien e ndihmës së parë në zonën e emergjencës dhe për transportimin e të plagosurve drejt qendrave spitalore.

Shërbimi Vullnetar i Mbrojtjes Civile në nivel Bashkie

Çdo qytetar i RSH kontribuon vullnetarisht në menaxhimin e fatkeqësive dhe zvogëlimin e pasojave të tyre. Vullnetarët mund të ofrohen individualisht ose në grupe të organizuara, si struktura jofitimprurëse, por në të gjitha rastet, në varësi të situatave dhe nevojave të sistemit të MC, detyrat e tyre caktohen nga institucionet ose strukturat e mbrojtjes civile qendrore dhe vendore. Trajtimi i vullnetarëve, për angazhimin e tyre në aktivitete të mbrojtjes civile ose në operacione për parandalimin dhe përgjigjen ndaj fatkeqësive si dhe sigurimi i jetës dhe shëndetit të tyre rregullohen me VKM nr. 667, datë 10.11.2021 “Për trajtimin e vullnetarëve për angazhimin e tyre në aktivitete të mbrojtjes civile apo në operacionet e parandalimit e të përballimit të fatkeqësive”.

Strukturat e decentralizuara të institucioneve dhe strukturave qendrore të MC

Strukturat e decentralizuara të institucioneve dhe strukturave qendrore të MC që veprojnë në nivel vendor, angazhohen aktivisht në ZRF dhe MC si dhe janë pjesë përbërëse e KMCQ dhe KMCB (të krijuara përkatësisht nga prefekti dhe nga kryetari i bashkisë).

3.3 / Financimi i sistemit të mbrojtjes civile në nivel bashkie

Financimi i sektorit të MC në nivel bashkie sanksionohet në kuadrin ligjor aktual (ligji nr. 45/2019), sipas të cilit: “bashkitë, për zvogëlimin e riskut nga fatkeqësitë dhe mbrojtjen civile, si dhe për të kryer detyrat në zbatim të këtij ligji, mbështeten në garantimin minimal prej 4% të totalit të buxhetit të tyre vjetor, i cili sigurohet nga fondet e kushtëzuara të buxhetit të shtetit. Bashkitë mund të planifikojnë fonde të tjera shtesë nga burimet financiare, si të ardhurat e tyre vendore, fondet që vijnë drejtpërdrejt nga shpërndarja e taksave dhe tatimeve kombëtare, huamarrja vendore, donacionet apo edhe burime të tjera të parashikuara në ligj.

4. Parandalimi / Lehtësimi

Parandalimi/Lehtësimi është një nga katër fazat e ciklit të menaxhimit të emergjencave, miratuar në nivel kombëtar nga AKMC.

Koncepti i “parandalimit” i referohet një sërë aktiviteteve që mund të ndërmarrë Bashkia Divjakë për të shmangur plotësisht risqet nga fatkeqësitë e pritshme (të identifikuar në bazë të Vlerësimit të Riskut) dhe fatkeqësitë e reja që mund të shfaqen, si rezultat i ngjarjeve të papritura natyrore apo edhe aktivitete të shkaktuara nga njeriu, të cilat mund të kenë pasoja të rrezikshme për jetën e njerëzve, infrastrukturën etj.

Lehtësimi, nga ana tjetër, përfshin zvogëlimin ose minimizimin e ndikimeve negative të një ngjarjeje të rrezikshme. Edhe pse e vetëdijshme se disa risqe nga fatkeqësitë janë të pamundura për t'u eliminuar plotësisht, bashkia e Divjakës synon, nëpërmjet këtij Plani Vendor për emergjencat civile, të zvogëlojë çënueshmërinë dhe ekspozimin ndaj tyre, si dhe të forcojë më tej sistemin e paralajmërimit të hershëm.

Ky PVEC synon gjithashtu integrimin me risqet rajonale (në nivel Qarku dhe më gjerë) që ndikojnë territorin e Bashkisë, si digat, argjinaturat, risqet nga fatkeqësitë sizmike apo përhapja e sëmundjeve pandemike. Ky kapitull paraqet aktorët kryesorë të përfshirë në masat parandaluese/lehtësuese të bashkisë së Divjakës dhe detyrat e secilit prej tyre në këtë fazë.

4.1/ Strukturat dhe institucionet përgjegjësitë e tyre për parandalimin/lehtësimin në nivel e bashkie

Tabela 1: Strukturat dhe institucionet përgjegjësitë e tyre në fazën e parandalimit/lehtësimit – Bashkia Divjakë

Emri	Roli kryesor në fazën e parandalimit/lehtësimit
Institucione në nivel bashkie	
Bashkia Divjakë Drejtoria e Bujqësisë, Veterenarisë Pyjeve dhe Mjedisit	<ul style="list-style-type: none"> Hartimi dhe koordinimi i aktiviteteve për parandalimin e emergjencave civile në nivel bashkie në përputhje me dokumentin vendor të vlerësimit të riskut dhe strategjinë vendore për ZRF. Bashkëpunimi me institucionet bashkiake dhe institucionet që operojnë në territorin e bashkisë për përgatitjen dhe zbatimin e masave parandaluese ndaj fatkeqësive. Rritja e ndërgjegjësimit të të gjithë komunitetit për rreziqet dhe masat parandaluese përmes fushatave sensibilizuese dhe aktiviteteve edukative.

	<ul style="list-style-type: none"> • Vënia në funksion e sistemit të monitorimit dhe sinjalizimit të zjarrit në pikat dominuese të kodrave për identifikimin e hershëm të risqeve të mundshme . • Përgatitja e një sistemi kontaktesh dhe rrjete komunikimi për aktorët lokalë të përfshirë në parandalimin e zjarreve. • Hapja dhe pastrimi i brezave të ndarjes së zjarrit në zonat pyjore për të parandaluar përhapjen e zjarreve • Vendosja e sinjalistikës treguese dhe tabelave paralajmëruese për rrezikun e zjarreve në pyje dhe zonat përreth. • Ndërmarrja e masave të nevojshme strukturore dhe jostrukturore për zvogëlimin e tij, bazuar në vlerësimin e riskut nga fatkeqësitë. • Ndjekja e përgjegjësive ligjore/nënligjore për ndërtimin e brezave të mbrojtjes nga zjarri në fondin pyjor. • Kryerja e investimeve në infrastrukturën rrugore pas vlerësimit të rrezikut (në bashkëpunim me Autoritetin Rrugor Shqiptar).
<p>Bashkia Divjakë Drejtoria e Financës dhe Buxhetit</p>	<ul style="list-style-type: none"> • Sigurimi i burimeve financiare për menaxhimin e emergjencave civile në territorin e bashkisë Divjakë, duke identifikuar fondet e nevojshme dhe burimet e mundshme të financimit. • Planifikimi dhe buxhetimi i fondeve për masat parandaluese, gatishmërinë, përgjigjen emergjente dhe procesin e rimëkëmbjes, duke integruar nevojat financiare në buxhetin vjetor të bashkisë. • Monitorimi, menaxhimi dhe raportimi i përdorimit të fondeve në të gjitha fazat e menaxhimit të emengjencave, duke siguruar transparencë dhe efikasitet në shpërndarjen dhe përdorimin e finacave publike për situata emergjente.
<p>Bashkia Divjakë Drejtoria e Infrastrukturës</p>	<ul style="list-style-type: none"> • Planifikimi dhe zbatimi i masave për parandalimin e zjarreve dhe zvogëlimin e risqeve në zonat publike, pyjore dhe zonat e rrezikuara. • Koordinimi i aktiviteteve për mirëmbajtjen e zonave me rrezik të lartë dhe krijimin e infrastrukturës mbrojtëse.
<p>Bashkia Divjakë Sektori i Mirëqënies Sociale dhe Përkujdesit shoqëror</p>	<ul style="list-style-type: none"> • Sigurimi dhe ofrimi i informacionit mbi planin dhe masat e parandalimit dhe lehtësimit në mbrojtjen civile për strukturat që varen nga Drejtoria, me fokus në grupet më të cënueshme. • Krijimi i një databaze me të dhënat e kontaktit për grupet e cënueshme për të patur kontaktet e nevojshme për ofrimin e infomacionit

<p>Bashkia Divjakë Drejtoria e Planifikimit dhe Zhvillimit të Territorit</p>	<ul style="list-style-type: none"> • Zbatimi i Vendimit nr. 1162, datë 24.12.2020: Sigurimi që të gjitha aplikimet për leje zhvillimi ose ndërtimi përmbushin kërkesën për pajisje me vertetim rrisht nga autoriteti kompetent. • Përcaktimi i zonave me rrisht të lartë: Hartimi dhe përditësimi i hartave të rrishtit (p.sh., për përmbajtje, rrëshqitje toke, zjarre) për të udhëhequr proceset e planifikimit territorial. • Integrimi i analizës së rrishtit në planifikim urban: Përcaktimi i kriterëve të ndërtimit bazuar në analizat e rrishtit për të minimizuar ekspozimin dhe cenueshmërinë e ndërtimeve të reja. • Monitorimi i respektimit të standardeve të ndërtimit: Sigurimi që projektet zhvillimore respektojnë standardet për sigurinë sizmike, hidrologjike dhe gjeoteknike. • Sensibilizimi i komunitetit dhe investitorëve: Organizimi i fushatave informuese mbi rëndësinë e analizave të rrishtit dhe masave parandaluese në ndërtim, si dhe për çështje mjedisore. • Konsultimi me ekspertë dhe institucione relevante: Bashkëpunimi me institucione shkencore dhe teknike për të vlerësuar dhe minimizuar rrishtet territoriale. • Pjesëmarrja në studime dhe projekte që integrojnë vlerësimin e rrishteve për zhvillimin e qëndrueshëm dhe mbrojtjen e territorit.
<p>Bashkia Divjakë Inspektorati Vendor i Mbrojtjes së Territorit</p>	<ul style="list-style-type: none"> • Zbatimi i Vendimit Nr. 1162, datë 24.12.2020: Sigurimi që të gjitha subjektet që aplikojnë për leje zhvillimi ose ndërtimi, për të cilat nuk kërkohet pajisja paraprake me leje zhvillimi, të dorëzojnë një vertetim rrisht nga autoriteti kompetent përkatës si kusht paraprak për miratimin e lejes. • Monitorimi i zbatimit të kërkesave ligjore: Verifikimi që të gjitha projektet zhvillimore të respektojnë kërkesat për vertetim rrisht dhe përputhen me standardet e sigurisë dhe masat parandaluese ndaj rrishteve. • Identifikimi dhe ndalimi i ndërtimeve pa leje në zonat me rrisht të lartë për të parandaluar dëmet nga fatkeqësitë natyrore. • Zbatimi i masave ligjore për zvogëlimin e rrishteve të fatkeqësive në territorin e bashkisë, duke ndërhyrë në rastet e zhvillimit të pakontrolluar.
<p>Bashkia Divjakë Inspektoriati i Policisë Bashkiake</p>	<ul style="list-style-type: none"> • Mbikëqyrja e zonave kritike: Inspektimi i rrugëve dhe infrastrukturës në zonat me rrisht të identifikuar për të siguruar që masat lehtësuese, si sinjalistika dhe barrierat, janë në vend. • Monitorimi dhe kontrolli i zbatimit të masave parandaluese: Sigurimi që masat për parandalimin e rrishteve (p.sh., sinjalistika dhe rregullimi i trafikut në zonat me rrisht të lartë) të jenë funksionale dhe të zbatohen sipas rregullave. • Ndërgjegjësimi dhe sensibilizimi i komunitetit: Organizimi i fushatave mbi masat parandaluese të rrishteve dhe mbrojtjen civile. • Mbikëqyrja e zonave kritike: Inspektimi i rrugëve dhe infrastrukturës në zonat me rrisht të identifikuar për të siguruar që masat lehtësuese, si sinjalistika dhe barrierat mbrojtëse, janë në vend.

<p>Bashkia Divjakë Sektori i Mbrojtjes nga Zjarri dhe Shpëtimit</p>	<ul style="list-style-type: none"> • Pajisja e ndërtesave me aparate zjarrfikëse (psh.aparate pluhuri të thatë) si masë parandaluese për menaxhimin e zjarreve dhe minimizimin e riskut nga zjarret. • Kontrollimi i kutive të shpërndarjes elektrike dhe linjave elektrike. Sigurimi i instalimit të tyre sipas rregullave të sigurisë elektrike. • Kontrolli i objekteve për pajisjen e tyre me hidrantë të brendshëm dhe të jashtëm, duke siguruar gjithashtu që burimet e furnizimit me ujë janë funksionale dhe të mjaftueshme. • Kontrolli i objekteve për pajisjet e tyre me shkallë emergjence. Marrja e masave paraprake për pajisjet e tyre me këto shkallë dhe plotësimi i tyre nëse mungojnë. • Vendosja e sinjalistikës paralajmëruese në vende të dukshme për ndalimin e pirjes së duhanit dhe paralajmërime të tjera për rrezikun nga zjarri. • Mirëmbajtja e vendkalimeve të gjerësisë së duhur për afrimin e mjeteve zjarrfikëse në objektet publike dhe private. • Vendosja e tabelave paralajmëruese në vende të dukshme si “Ndalohet pirja e duhanit”, “Nuk lejohet zjarr”. “Rreziku nga zjarri” etj.
<p>Bashkia Divjakë Sektori Juridik, Prokurimeve Publike dhe Aseteve</p>	<ul style="list-style-type: none"> • Harmonizimi i procedurave të prokurimit për furnizime emergjente për të garantuar blerjen e pajisjeve dhe shërbimeve të nevojshme me shpejtësi dhe transparencë. • Përgatitja e marrëveshjeve të paraprake me furnitorë dhe shërbime emergjente për sigurimin e ushqimeve, ujit, energjisë dhe transportit në rast emergjence.
<p>Bashkia Divjakë Drejtoria e Kulturës, Sportit, Turizmit dhe Arsimit</p>	<ul style="list-style-type: none"> • Hartimi i planeve të gatishmërisë për institucionet arsimore, kulturore dhe sportive, duke përcaktuar rolin e tyre në rast emergjence dhe procedurat e evakuimit apo strehimit të komunitetit. • Organizimi i aktiviteteve edukuese dhe fushatave ndërgjegjësuese për nxënësit, mësuesit, dhe komunitetin mbi reagimin ndaj fatkeqësive natyrore dhe masat e sigurisë. • Identifikimi dhe pajisja e hapësirave kulturore, sportive dhe arsimore që mund të përdoren si qendra emergjente për strehim, shpërndarje ndihmash apo koordinim gjatë një fatkeqësie. • Trajnimi i stafit të shkollave, qendrave kulturore dhe palestrave mbi mënyrën e menaxhimit të emergjencave, përdorimin e pajisjeve të emergjencës dhe ofrimin e ndihmës së parë. • Zbatimi i masave për mbrojtjen dhe ruajtjen e vendeve të trashëgimisë kulturore të bashkisë. • Zbatimi i masave për ndërtime të sigurta dhe rezistente ndaj reziqeve për objektet arsimore, kulturore dhe sportive.

<p>Bashkia Divjakë Njësia e Integritimit Evropian dhe Ndhmës së Huaj</p>	<ul style="list-style-type: none"> • Identifikimi dhe hartimi i projekteve për forcimin e kapaciteteve të mbrojtjes civile, duke synuar aksesin në fonde të BE-së, IPA dhe organizata ndërkombëtare. Sigurimi që planet e përgatitjes për emergjencat civile të jenë gjithëpërfshirëse dhe të aksesueshme për të gjithë, me masa specifike për sfidat e lidhura me integrimin. • Përafrimi i procedurave të emergjencave civile me praktikën evropiane dhe përmirësimi i aksesit në informacion për popullatën, përfshirë përkthimin në gjuhë të ndryshme për komunitetet që nuk flasin shqip. • Angazhimi me institucione të ndryshme për të harmonizuar përpjekjet në nivel vendor me iniciativat dhe politikat Evropiane në fushën e ZRF dhe MC. • Ndërtimi i rrjeteve të bashkëpunimit me organizata ndërkombëtare dhe partnerë të huaj për shkëmbimin e praktikave më të mira dhe asistencën në raste emergjente. • Koordinimi me institucionet qendrore dhe organizatat e huaja për hartimin e strategjive të gatishmërisë dhe planifikimit emergjent në përputhje me standardet e BE-së. • Organizimi i konferencave dhe seminareve me ekspertë ndërkombëtarë për të rritur ndërgjegjësimin dhe përgatitjen e institucioneve dhe komunitetit mbi menaxhimin e rreziqeve dhe emergjencave.
<p>Bashkia Divjakë Njësitë Administrative</p>	<ul style="list-style-type: none"> • Bashkëpunimi me strukturat e Bashkisë në procesin e identifikimit, analizës dhe vlerësimit të risqeve nga fatkeqësitë. • Pjesëmarrje në hartimin e planeve për emergjencat civile dhe strategjisë për ZRF. • Organizimi i fushatave edukative për banorët mbi masat parandaluese dhe procedurat e reagimit në rast emergjencash. • Në bashkëpunim me Bashkinë, asistimi dhe mbështetja në zbatimin e masave mbrojtëse, duke përfshirë ndërtimin e kanaleve kulluese, mureve mbrojtëse dhe përmirësimin e infrastrukturës rrugore, me qëllim zvogëlimin e ekspozimit ndaj risqeve. • Kontributi në sistemin e paralajmërimit të hershëm, duke ndihmuar në monitorimin e situatave të rrezikut, transmetimin e njoftimeve dhe aktivizimin e mekanizmave të alarmit në komunitet.
<p>Institucione në nivel qarku</p>	
<p>Prefekti i Qarkut Fier Sektori i Planifikimit, Përballimit të Emergjencave Civile dhe Krizave</p>	<p>Vlerësimi i Riskut:</p> <ul style="list-style-type: none"> • Hartimi dhe miratimi i dokumentit të vlerësimit të riskut në nivel qarku në bashkëpunim me bashkitë dhe institucionet përkatëse. • Koordinimi me bashkitë për realizimin e vlerësimit të riskut në nivel vendor dhe informimin e publikut për risqet. • Zhvillimi dhe mbajtja e hartave të përditësuara që tregojnë zonat e cenueshme ndaj rreziqeve specifike në qark.

	<p>Koordinimi i Aktiviteteve për Zvogëlimin e Riskut:</p> <ul style="list-style-type: none"> • Koordinimi i veprimtarisë së institucioneve dhe strukturave në nivel qarku për zvogëlimin e riskut dhe mbrojtjen civile. • Mbikëqyrja e integritetit të masave për zvogëlimin e riskut në politikat dhe programet zhvillimore të bashkive. <p>Menaxhimi i informacionit dhe të dhënave:</p> <ul style="list-style-type: none"> • Krijimi dhe mirëmbajtja e bazës së të dhënave për humbjet nga fatkeqësitë në nivel qarku dhe shkëmbimi i informacioneve me Agjencinë Kombëtare të Mbrojtjes Civile. <p>Monitorimi i Sistemeve të Paralajmërimit të Hershëm:</p> <ul style="list-style-type: none"> • Sigurimi i funksionimit të sistemeve të monitorimit, paralajmërimit të hershëm dhe alarmit për rreziqet në territorin e qarkut. • Mbikëqyrja e mekanizmave të monitorimit të rreziqeve dhe informimi në kohë të bashkive dhe komuniteteve të rrezikuara. • Bashkëpunimi me operatorët telekomunikues për garantimin e shpërndarjes së shpejtë të mesazheve të emergjencës. <p>Parandalimi dhe Zbutja e Pasojave:</p> <ul style="list-style-type: none"> • Vendosja e prioriteteve për investime emergjente dhe masat për parandalimin, mbrojtjen dhe rehabilitimin nga fatkeqësitë. • Bashkëpunimi me bashkitë dhe strukturat qendrore për të siguruar masa efektive në zvogëlimin e pasojave të fatkeqësive. <p>Promovimi i Kulturës së Sigurisë:</p> <ul style="list-style-type: none"> • Bashkëpunimi me AKMC dhe institucionet e tjera për ndërgjegjësimin dhe edukimin e komunitetit. • Mbështetja e bashkive në zhvillimin e programeve edukative për mbrojtjen civile dhe reagimin ndaj fatkeqësive. <p>Bashkëpunimi Ndërinstitucional:</p> <ul style="list-style-type: none"> • Lehtësimi i shkëmbimit të informacionit dhe bashkëpunimit ndërmjet bashkive për përballimin e sfidave të përbashkëta në zvogëlimin e riskut. • Krijimi i mekanizmave të përbashkët ndërmjet nivelit vendor dhe qendror për forcimin e kapaciteteve në parandalimin e fatkeqësive. • Përgatitja e raporteve periodike për AKMC mbi statusin e masave parandaluese dhe rekomandimet për përmirësim.
<p>Përfaqësues të FA në territorin e bashkisë</p>	<ul style="list-style-type: none"> • Siguron shpërndarjen e gatishmërisë në Forcat e Armatosura dhe koordinimin me autoritetet vendore për integrimin e kapaciteteve ushtarake në fazën e parandalimit dhe lehtësimit të emergjencave. • Mbështetja e bashkive në identifikimin dhe vlerësimin e risqeve specifike të zonës. • Promovimi i Kulturës së Sigurisë dhe Gatishmërisë ndaj Emergjencave • Pjesëmarrja në aktivitete ndërgjegjësuese trajnime dhe simulime për forcimin e kapaciteteve të komunitetit ndaj rreziqeve. • Bashkëpunimi me autoritetet vendore për të informuar publikun mbi praktikën më të mirë për zvogëlimin e risqeve.

<p>Drejtoria Rajonale e OSSHE-së</p>	<p>Monitorimi i Rreziqeve të Furnizimit me Energji Elektrike</p> <ul style="list-style-type: none"> • Kontrolli periodik i rrjetit të shpërndarjes për të evidentuar rreziqet që mund të çojnë në defekte të shumta. • Parandalimi i mbingarkesave në rrjet gjatë periudhave të konsumit të lartë për të shmangur prishjet dhe ndërprerjet. • Implementimi i sistemeve inteligjente të shpërndarjes për monitorimin dhe optimizimin e shpërndarjes së energjisë. <p>Menaxhimi i Infrastrukturës Kritike</p> <ul style="list-style-type: none"> • Investimi në rrjetin e shpërndarjes për ta bërë më rezistent ndaj faktorëve klimatikë dhe ngarkesave të papritura. • Forcimi i kablove ajrore dhe nënkalmi i tyre në zonat e rrezikuara nga erozioni ose rrëshqitjet e tokës. • Mirëmbajtja periodike e linjave dhe stacioneve shpërndarëse për të zvogëluar rrezikun e defekteve. <p>Bashkëpunimi dhe Koordinimi</p> <ul style="list-style-type: none"> • Koordinimi me bashkitë dhe njësitë administrative për mbrojtjen e infrastrukturës energjetike dhe hartimin e masave parandaluese. • Identifikimi i zonave me rrezik të lartë për të siguruar masa mbrojtëse dhe për të shmangur ndërprerjet e energjisë në sektorët kritikë. • Garantimi i furnizimit të pandërprerë për institucionet strategjike si spitalet dhe stacionet e pompimit të ujit. <p>Ndërgjegjësimi i Publikut</p> <ul style="list-style-type: none"> • Informimi i komunitetit mbi përdorimin e sigurt të energjisë dhe parandalimin e mbingarkesave. • Krijimi i një mekanizmi efektiv komunikimi për njoftimet mbi mirëmbajtjen dhe ndërprerjet e planifikuara. • Sigurimi i shërbimit të mbështetjes teknike për abonentët në rast të emergjencave elektrike.
<p>OST Fier</p>	<p>Monitorimi i Rreziqeve të Furnizimit me Energji Elektrike</p> <ul style="list-style-type: none"> • Kryerja e analizave të rreziqeve për rrjetin e transmetimit, duke përfshirë ndikimin e motit ekstrem, ngarkesat e tepërta dhe faktorët gjeologjikë. • Inspektimi i linjave të tensionit të lartë për të shmangur dëmtime nga stuhitë, zjarret ose ndërhyrjet e jashtme. • Zbatimi i teknologjive inteligjente për mbikëqyrjen e rrjetit në kohë reale dhe optimizimin e furnizimit. <p>Menaxhimi i Infrastrukturës Kritike</p> <ul style="list-style-type: none"> • Identifikimi i pikave kritike të sistemit të transmetimit në rajonin e Fierit dhe investimi në masat mbrojtëse (përforsimi i shtyllave, instalimi i izolatorëve rezistentë ndaj kushteve atmosferike). • Mirëmbajtja dhe përmirësimi i rrjetit të transmetimit për të zvogëluar rrezikun e ndërprerjeve masive. • Sigurimi i furnizimit të vazhdueshëm për infrastrukturën kritike dhe publike (spitale, institucione shtetërore, qendra operationale të emergjencave).

	<p>Bashkëpunimi dhe Koordinimi</p> <ul style="list-style-type: none"> • Koordinimi me Prefekturën dhe bashkitë për të siguruar mbrojtjen e infrastrukturës energjetike dhe për të hartuar plane për menaxhimin e risqeve. • Identifikimi dhe menaxhimi i zonave me ndjeshmëri të lartë ku ndërprerjet e transmetimit mund të shkaktojnë pasoja të mëdha në sektorët strategjikë dhe komunitete. • Vendosja e mekanizmave të komunikimit të drejtpërdrejtë me Prefekturën, njësitë e emergjencave dhe operatorët e shpërndarjes për të siguruar koordinimin e shpejtë dhe efektiv gjatë situatave emergjente. <p>Ndërgjegjësimi dhe Masat Parandaluese</p> <ul style="list-style-type: none"> • Informimi i institucioneve dhe bizneseve mbi masat parandaluese për sigurinë e furnizimit me energji. • Organizimi i trajnimeve për institucionet lokale mbi sigurinë dhe masat e parandalimit për furnizimin me energji.
<p>Drejtoria Rajonale e Kulturës Kombëtare Durrës</p>	<p>Planifikimi dhe Zbatimi i Masave Antisizmike:</p> <ul style="list-style-type: none"> • Hartimi dhe zbatimi i masave specifike për forcimin strukturor dhe mbrojtjen antisizmike të objekteve të trashëgimisë kulturore, në përputhje me standardet për mbrojtjen e trashëgimisë në zona të ekspozuara ndaj riskut sizmik. <p>Bashkëpunimi për masa preventive:</p> <ul style="list-style-type: none"> • Bashkëpunimi me institucione qendrore dhe vendore, organizata ndërkombëtare, dhe donatorë për të realizuar: <ul style="list-style-type: none"> o Projekte për përmirësimin e infrastrukturës së trashëgimisë kulturore. o Nisma për të integruar teknologjitë moderne në mbrojtjen e trashëgimisë (p.sh., përdorimi i sensorëve për monitorim sizmik). <p>Ndërgjegjësimi dhe Edukimi Publik:</p> <ul style="list-style-type: none"> • Organizimi i fushatave për ndërgjegjësimin e komunitetit lokal mbi rëndësinë e mbrojtjes së trashëgimisë kulturore dhe masat për parandalimin e dëmtimeve. • Bashkëpunimi me shkollat dhe qendrat kulturore për të edukuar brezat e rinj mbi vlerën e trashëgimisë kulturore dhe metodat për mbrojtjen e saj.
<p>Agjencia Rajonale e Mjedisit</p>	<p>Vlerësimi i risqeve dhe planifikimi mjedisor</p> <ul style="list-style-type: none"> • Kryerja e vlerësimeve të risqeve dhe mjedisore në rajon, duke analizuar rreziqet, ekspozimin, cënueshmërinë dhe ndikimet e mundshme mbi ekosistemet dhe komunitetet • Zhvillimi i strategjive për mbrojtjen e ekosistemeve që zvogëlojnë ndikimet e fatkeqësive mjedisore. • Ofrimi i udhëzimeve teknike për përdorimin e tokës dhe zonimin për të minimizuar risqet mjedisore dhe ndikimet e urbanizimit në zonat e mbrojtura.

	<p>Monitorimi dhe Raportimi:</p> <ul style="list-style-type: none"> • Monitorimi i cilësisë së ajrit, ujit, tokës dhe burimeve natyrore, duke identifikuar rreziqe që mund të kërcënojnë shëndetin publik. • Informimi i autoriteteve për çdo kërcënim mjedisor, si ndotje kimike apo degradim ekosistemesh. <p>Paralajmërimi i hershëm dhe masat parandaluese:</p> <ul style="list-style-type: none"> • Zbatimi i sistemeve të paralajmërimit të hershëm për fatkeqësi mjedisore si përmbytjet, rrëshqitjet e tokës apo ndotjet masive. • Hartimi dhe zbatimi i planeve për mbrojtjen dhe ruajtjen dhe restaurimin e burimeve natyrore. <p>Mbështetje dhe Ndërgjegjësim:</p> <ul style="list-style-type: none"> • Sigurimi i të dhënave dhe politikave për zvogëlimin e risqeve mjedisore në përputhje me standardet kombëtare dhe ndërkombëtare. • Organizimi i aktiviteteve për ndërgjegjësimin e komunitetit mbi risqet mjedisore dhe mbrojtjen e mjedisit.
<p>Drejtoria e Ujitjes dhe Kullimit Fier</p>	<p>Përgatitja dhe Mirëmbajtja:</p> <ul style="list-style-type: none"> • Kryerja e mirëmbajtjes dhe pastrimit të vazhdueshëm të kanaleve të ujitjes dhe kullimit për të parandaluar përmbytjet dhe degradimin e tokës. • Identifikimi i zonave me rrezik për grumbullimin e ujërave dhe marrja e masave parandaluese për të siguruar funksionalitetin e rrjetit të kullimit. • Zbatimi i masave strukturore dhe jostrukturore të nevojshme për rritjen e kapaciteteve. • Monitorimi i kapaciteteve hidraulike të kanaleve dhe propozimi i investimeve për përmirësimin e sistemit të ujitjes dhe kullimit. <p>Planifikimi dhe Koordinimi:</p> <ul style="list-style-type: none"> • Hartimi i planeve për menaxhimin efektiv të sistemeve të ujitjes dhe kullimit, duke përfshirë masat për përballimin e kushteve ekstreme të motit si pasojë e ndryshimeve klimatike . • Koordinimi me autoritetet lokale për të siguruar që masat për ujitjen dhe kullimin janë në përputhje me planet për emergjencat civile dhe strategjitë e ZRF.
<p>“Ujësjiellës – Kanalizime” Sh.a, Divjakë</p>	<p>Sigurimi i Cilësisë së Ujit të Pijshëm:</p> <ul style="list-style-type: none"> • Monitorimi dhe garantimi i kushteve higjieno-sanitare të furnizimit me ujë të pijshëm për popullatën. • Kryerja e analizave të vazhdueshme për cilësinë e ujit, duke identifikuar dhe parandaluar ndotjet që përbëjnë rrezik për shëndetin publik. • Menaxhimi i përgjithshëm i monitorimit të cilësisë dhe sasisë së ujërave të ndotura industriale dhe shkarkimeve në mjedisin ujor sipërfaqësor ose nëntokësor në përputhje me legjislacionin përkatës.

	<p>Parandalimi i Rreziqeve dhe Menaxhimi i Riskut:</p> <ul style="list-style-type: none"> • Zbatimi i masave parandaluese për të minimizuar riskun nga defektet në rrjetin e ujësjellësit dhe kanalizimeve. • Hartimi i planeve të emergjencës për furnizimin me ujë të pijshëm në rastet e fatkeqësive ose avarive teknike. • Bashkëpunimi me institucionet vendore për të siguruar furnizim të qëndrueshëm me ujë në kushte normale dhe emergjente.
<p>Zyra Vendore e Arsimit Parauniversitar Divjakë</p>	<p>Hartimi dhe integrimi i edukimit për fatkeqësitë në sistemin arsimor</p> <ul style="list-style-type: none"> • Mbështetja e zhvillimit të programeve të trajnimit për mësuesit mbi identifikimin e rreziqeve dhe masat parandaluese. • Miratimi dhe shpërndarja e materialeve ndërgjegjësuere për nxënësit, si broshura, libra edukativë dhe materiale vizuale mbi risqet dhe masat mbrojtëse. <p>Planifikimi dhe koordinimi i masave të sigurisë në shkolla</p> <ul style="list-style-type: none"> • Udhëzimi dhe mbikëqyrja e hartimit nga shkollat të planeve të evakuimit dhe përcaktimi i vendeve të grumbullimit në rast emergjence civile. • Organizimi i trajnimeve për mësuesit dhe stafin shkollor mbi menaxhimin e risqeve dhe ndërgjegjësimin e nxënësve. <p>Monitorimi dhe mbështetja infrastrukturore</p> <ul style="list-style-type: none"> • Monitorimi dhe vlerësimi i gjendjes së infrastrukturës shkollore për rreziqe të mundshme (shembje, rrëshqitje, rrezik zjarri, etj.) dhe raportimi i problematikave tek institucionet përgjegjëse për ndërhyrje. • Identifikimi i aseteve infrastrukturore që mund të vihen në dispozicion të Bashkisë Divjakë në rast fatkeqësish. • Mbikëqyrja e pajisjes së ndërtesave shkollore me shenja evakuimi dhe drita emergjence, si dhe vendosja e tabelave paralajmëruese si “Ndalohet pirja e duhanit” dhe “Rreziku nga zjarri”. <p>Ndërgjegjësimi dhe promovimi i aktiviteteve për zvogëlimin e risqeve</p> <ul style="list-style-type: none"> • Organizimi i fushatave të ndërgjegjësimit në komunitet, duke përfshirë shkollat në aktivitete komunitare për rritjen e ndërgjegjësimit të familjeve dhe banorëve për masat parandaluese. • Promovimi i projekteve shkollore për qëndrueshmërinë mjedisore, si iniciativa për pyllëzimin, reduktimin e ndotjes dhe menaxhimin e mbetjeve, me qëllim zvogëlimin e faktorëve që rrisin risqet.

<p>Drejtoria Vendore e Policisë Fier/ Komisariati Divjakë</p>	<ul style="list-style-type: none"> • Hartimi dhe përditësimi i planeve të sigurisë për parandalimin e situatave emergjente, duke u bazuar në zonat e ndjeshme dhe risqet e identifikuara në dokumentet e vlerësimit të riskut. • Identifikimi dhe monitorimi i zonave të ndjeshme nga kërcënimet e mundshme për sigurinë publike. • Sensibilizimi i komunitetit për rëndësinë e sigurisë dhe masat parandaluese në rast fatkeqësish. • Bashkëpunimi me autoritetet vendore dhe institucionet përkatëse për të koordinuar masat parandaluese dhe lehtësuese në komunitet.
<p>Përfaqësues të kompanive të telekomunikacionit (Vodafone & One)</p>	<ul style="list-style-type: none"> • Mirëmbajtja dhe forcimi i rrjetit telekomunikues, për të shmangur ndërprerjet dhe për të garantuar funksionimin e vazhdueshëm të infrastrukturës. • Identifikimi dhe minimizimi i risqeve për infrastrukturën kritike, duke kryer inspektime të rregullta dhe ndërhyrje parandaluese për mbrojtjen e pikave të ndjeshme të rrjetit telekomunikues. • Koordinimi me Bashkinë dhe strukturat emergjente për të përditësuar dhe forcuar kapacitetet e rrjetit telekomunikues, duke siguruar gatishmërinë dhe funksionimin e tij në çdo situatë. • Ndërgjegjësimi i komunitetit mbi përdorimin e rrjeteve të komunikimit në situata emergjente, për të parandaluar mbingarkesën e rrjetit dhe për të përmirësuar reagimin e komunitetit në raste emergjencash.
<p>Njësia Vendore e Kujdesit Shëndetësor/ Qendrat Shëndetësore/Ambulancat/Spitalet</p>	<ul style="list-style-type: none"> • Vlerësimi i Riskut: <ul style="list-style-type: none"> o Hartimi dhe përditësimi i dokumentit të vlerësimit të riskut nga fatkeqësitë, për institucionet shëndetësore në nivel qarku. o Identifikimi i risqeve që mund të ndikojnë në funksionimin e spitaleve dhe hartimi i masave parandaluese për adresimin e tyre. • Parandalimi i Ndikimeve Shëndetësore: <ul style="list-style-type: none"> o Sigurimi i masave parandaluese për zvogëlimin e riskut të ndërprerjeve të shërbimeve mjekësore në rast fatkeqësish. o Hartimi dhe zbatimi i protokolleve për identifikimin dhe trajtimin e rreziqeve që ndikojnë në shëndetin publik, si përhapja e sëmundjeve ngjitëse. o Mbikëqyrja dhe mirëmbajtja e infrastrukturës së spitaleve për të siguruar aftësinë ripërtëritëse ndaj fatkeqësive natyrore (tërmete, përmytje, etj.). • Ndërgjegjësimi i Komunitetit: <ul style="list-style-type: none"> o Bashkëpunimi me autoritetet vendore për ndërgjegjësimin e komunitetit mbi masat parandaluese për fatkeqësitë shëndetësore. o Ofrimi i udhëzimeve për popullatën mbi menaxhimin e situatave emergjente shëndetësore (p.sh., kujdesi për të moshuarit, menaxhimi i sëmundjeve kronike gjatë emergjencave).

<p>Kryqi i Kuq Shqiptar</p>	<ul style="list-style-type: none"> • Ndërgjegjësimi dhe edukimi i komunitetit <ul style="list-style-type: none"> o Organizimi i fushatave të informimit mbi masat parandaluese për të zvogëluar ndikimin e fatkeqësive të shkaktuara nga rreziqet natyrore dhe në veçanti, emergjencave shëndetësore. o Promovimi i sjelljeve të sigurta dhe masave vetëmbrojtëse, duke ndihmuar komunitetet të zvogëlojnë ekspozimin ndaj rreziqeve. • Mbështetja e Strukturave Vendore për Zvogëlimin e Riskut. <ul style="list-style-type: none"> o Këshillimi i institucioneve lokale për përcaktimin e masave të duhura parandaluese, bazuar në vlerësimin e riskut. o Bashkëpunimi me komunitetet për të identifikuar faktorët e riskut dhe për të promovuar masa mbrojtëse afatgjata. • Bashkëpunimi me Institucionet Shtetërore dhe Organizatat Ndërkombëtare <ul style="list-style-type: none"> o Kontribut në përcaktimin e prioritetëve për zvogëlimin e riskut në nivel vendor dhe kombëtar. o Shpërndarja e udhëzimeve dhe praktikave më të mira ndërkombëtare, të adaptuara për realitetin lokal.
-----------------------------	--

5. Gatishmëria

5.1 / Analiza e Riskut për Bashkinë Divjakë

Bashkia Divjakë përballet me disa risqe të rëndësishme që kërkojnë vlerësim të plotë dhe planifikim proaktiv. Më poshtë vijon një përmbledhje e gjashtë risqeve kryesore të identifikuara nga VRFNV në bashkinë Divjakë duke reflektuar terrenin lokal, të dhënat historike dhe faktorët socio-ekonomikë, në funksion të ndërtimit të një SVZRF efikase. *(Një analizë e Riskut për Bashkinë Divjakë jepet nga Dokumenti i Vlerësimit të Riskut në Nivel Vendor)*

Të dhënat e VRFNV tregojnë se bashkia e Divjakës përballet me një ndërthurje risqesh, ndër të cilat me nivel të lartë janë ato biologjike, sizmike dhe nga rrëshqitja e dherave, të pasuara nga risqet e përmytjeve, teknologjike dhe zjarret në pyje.

5.2 / Informimi dhe ndërgjegjësimi publik

Komunikimi është një element kyç gjatë situatave emergjente. Ai shërben për të garantuar sigurinë e popullatës, rrit besimin e publikut dhe redukton ndjeshëm situatat e panikut. Për këtë arsye, informacioni duhet të jetë i qartë, i saktë dhe në kohë reale, si për banorët e kërcënuar nga rreziku, ashtu edhe për çdo palë tjetër të përfshirë në proces. Në vijim PVEC paraqet strategjitë kryesore për koordinimin ndërinstytucional dhe komunikimin me publikun në kuadër të PVEC të Bashkisë Divjakë.

Komunikimi ndërinstytucional

Gjatë emergjencës, është e rëndësishme që të gjitha institucionet e përfshira (qeverisja vendore, SHUM, kujdesi shëndetësor dhe agjencitë kombëtare) të komunikojnë në mënyrë efektive. Në bazë të VKM nr. 923, datë 25.11.2020, pika nr. 17: *“Komunikimi me publikun në rastet e emergjencave/fatkeqësive natyrore kryhet nga ministria përgjegjëse për mbrojtjen civile”*.

Komunikimi ndërinstytucional siguron:

- *Unifikimin e informacionit:* Institucionet e përfshira në menaxhimin e emergjencave duhet të shpërndajnë informacion të unifikuar për të shmangur dezinformimin.
- *Rolet e qarta:* Asnjë institucion nuk duhet të japë informacion të pakoordinuar me partnerët e tjerë. Prandaj, protokollat e komunikimit duhet të paracaktohen ndërmjet tyre. (shih tabelën më poshtë)
- *Koordinimi i centralizuar:* është shumë e rëndësishme të krijohet një qendër për të menaxhuar informacionin që vjen nga institucionet e tjera që veprojnë në koordinim. Kjo siguron që mesazhet të jenë të qarta dhe pa keqkuptime.
- *Përdorimi i teknologjisë:* Platformat dixhitale ose sistemet e brendshme të komunikimit mund të lehtësojnë ndarjen e informacionit ndërmjet institucioneve.

- *Pajisje radiomarrëse:* Në raste emergjente mund të ndërpritet energjia elektrike, jo vetëm për zonën e prekur nga fatkeqësia, por edhe më gjerë, duke përfshirë antenat e operatorëve celularë. Mbyllja e këtyre kanaleve të komunikimit e bën edhe më të vështirë situatën e emergjencës. Prandaj, është e nevojshme që të gjitha institucionet të pajisen me një numër të caktuar radiomarrësish me valë të gjata të cilat duhet të testohen periodikisht.

Figura 4 shërben si udhëzues për rrjedhën e informacionit për situatat para emergjencave dhe në rastet kur përgjigja ndaj fatkeqësive/emergjencave ka filluar dhe vazhdon.

Figura 6: Protokollin e Komunikimit gjatë Emergjencave Civile



Fushata ndërgjegjësuere

Është thelbësore që popullata të informohet periodikisht. Në fund të sezonit të verës në periudhën Shtator -Tetor duhet të organizohen fushata ndërgjegjësimi me komunitetin lidhur me reshjet/stuhitë/përmbytjet për periudhën vjeshtë-dimër, kurse në fund të muajit Shkurt dhe në fillim të Marsit për reshjet gjatë sezonit të pranverës. Ndërsa për zjarret që mund të ndodhin gjatë stinës së verës, fushatat e ndërgjegjësimi me komunitetin duhet të zhvillohen qysh gjatë muajit Maj e në vazhdim. Qëllimi i saj është të informojë popullatën për kërcënimet e ardhshme, si të parandalohen rreziqet tashmë të njohura në kohë reale, sipas një protokollit të detajuar, i cili përfshin institucionet publike hap pas hapi. Gjithashtu, bashkia Divjakë duhet të informojë banorët me postera dhe fletëpalosje të shpërndara në të gjithë territorin e saj (*Shih Kreu 4.2*). Fushata informimi duhen ndërmarrë edhe me institucionet arsimore për të kultivuar parimin e parandalimit të kërcënimeve nga risqet e fatkeqësive.

Komunikimi me publikun gjatë një emergjence civile

Komunikimi publik është një aspekt shumë i rëndësishëm përpara dhe gjatë emergjencave. Informacioni i dhënë gjatë kësaj kohe parandalon përhapjen e panikut. Megjithatë duhet të bëhet kujdes që publikut jo vetëm t'i ofrohet informacioni i duhur por edhe në kohën e duhur. Në rast emergjence, popullata duhet të informohet për nivelin e riskut, masat që duhen marrë dhe procedurat për evakuim, nëse është e nevojshme.

Njoftimi i popullatës në rast emergjence jepet nga Sektori që mbulon çështjet e MC në bashki ose QOECB Divjakë kur ajo është e aktivizuar. Njoftimi duhet të shmangë situatat e alarmit të panevojshëm. Gjithashtu, informacionet duhet të përcaktohen me kujdes për t'u ndarë me publikun, duke marrë parasysh mundësinë e keqinterpretimit dhe rrezikun e shkakimit të panikut në situata emergjente.

- Informacioni duhet të vijë drejtpërdrejt nga përfaqësues/zzyrtarë të institucioneve publike.
- Informacioni i përzgjedhur për transmetim duhet të miratohet nga autoritetet përkatëse, si në nivel qarku ashtu dhe në nivel qendror (QKOEK pranë AKMC-së). Nuk duhet të transmetohet më shumë informacion sesa ai i miratuar, për të shmangur keqkuptimet.
- Gjuha e përdorur duhet të tregojë se autoritetet janë të përgatitura për t'u marrë me një situatë të tillë dhe se janë marrë masat e duhura.
- Ndonëse është e rëndësishme të shmangët paniku, kjo nuk duhet të komprometojë transparencën në lidhje me rreziqet reale. Të gjitha kërcënimet duhet të bëhen publike. Në të kundërtën do të cenohet besueshmëria e institucioneve.
- Rekomandohet që koordinatori të caktuar për informimin publik t'i ruhet qëndrueshmëria në detyrë, për të siguruar vazhdimësinë dhe saktësinë e komunikimit. Ndryshimi i koordinatori duhet të ndodhë vetëm në rrethana të jashtëzakonshme, kur situata e kërkon dhe një autoritet tjetër e merr përsipër këtë përgjegjësi. Një ndryshim i paarsyeshëm mund të shkaktojë konfuzion dhe të ndikojë negativisht në besimin e publikut.
- Pasi të përcaktohet natyra e informacionit, ai duhet të transmetohet përmes kanaleve më të njohura dhe më të aksesueshme nga popullata, si televizioni, radio, rrjetet sociale, SMS, etj.

Plani i komunikimit dhe fazat e emergjencës

Çdo institucion duhet të hartojë një plan komunikimi, bazuar në strukturat e sipërpërmendura. Këtij plani duhet t'i shtohen hapat e nevojshëm.

- Përpara emergjencës (*Parandalim/Gatishmëri*): Duhet të transmetohen mesazhe për gatishmërinë dhe edukimin e popullatës për kërcënimet e mundshme, të njohura dhe të panjohura.
- Emergjenca (*Përgjigje*): Çdo informacion duhet të jetë i qartë dhe të ofrojë një pasqyrë të gjerë të situatës, sigurisë, planit të masave dhe veprimeve konkrete që do të ndërmerren. Është e rëndësishme që publiku të mos marrë shumë informacion menjëherë.
- Përshkallëzimi i emergjencës (*Përgjigje*): Vetëm në këtë rast duhet të rritet frekuenca e komunikimit, duke transmetuar përditësime më të detajuara me tone të qeta.
- Pas emergjencës (*Rimëkëmbje*): Në këtë fazë transmetohet informacioni për rehabilitimin/rimëkëmbjen, normalitetin e shërbimeve publike dhe pasojat afatgjata (nëse ka).

Komunikimi para emergjencës

Përgatitja është çelësi për një përgjigje efektive emergjente. Komunikimi publik përpara se të ndodhë një emergjencë mund të zvogëlojë ndjeshëm risqet dhe të rrisë aftësinë ripërtëritëse të komunitetit. Komunikimi para emergjencës duhet të fokusohet në:

- *Fushatat e ndërgjegjësimit publik*: Edukimi i publikut për rreziqet/risqet e mundshme dhe rëndësinë e gatishmërisë përmes fushatave të vazhdueshme.
- *Trajnime dhe stërvitje*: Aktivitetet e angazhimit publik, të tilla si stërvitjet dhe sesionet e trajnimit, do të ndihmojnë në njohjen e publikut me rrugët e evakuimit, kontaktet emergjente dhe masat e ndihmës së parë.
- *Bashkëpunimi me drejtuesit lokalë*: Partneriteti me drejtuesit e komunitetit lokal për të shpërndarë informacionin e gatishmërisë emergjente siguron kontakt më të mirë me komunitetet.
- Duke kultivuar një kulturë gatishmërie, publiku do të ketë më shumë gjasa të ndjekë udhëzimet gjatë një emergjence aktuale, duke minimizuar panikun dhe konfuzionin.

Fluksi i informacionit dhe fazat e emergjencës

Plani i komunikimit duhet të pasqyrojë fazat e ndryshme të një emergjence:

- *Parandalimi dhe Gatishmëria* – Fokusimi në mesazhet e gatishmërisë dhe edukimit për risqet.
- *Përgjigja* – Sigurimi i informacionit të menjëhershëm dhe të qartë për situatën, masat e sigurisë dhe veprimet e reagimit. Shmangia e ngarkesës së publikut me shumë informacione në të njëjtën kohë. Rritja e frekuencës së komunikimit ndërsa situata evoluon, duke ofruar përditësime të detajuara dhe duke ruajtur qetësinë.
- *Rimëkëmbja* (ose situata post-emergjencë) – Dhënia e informacionit mbi përpjekjet për rimëkëmbje, shërbimet publike dhe çdo ndikim afatgjatë. Garantimi i publikut dhe inkurajimi i nismave për rimëkëmbjen e komunitetit.

Angazhimi i komunitetit

Përfshirja e komunitetit në PVEC është jetike për zbatimin e suksesshëm të Planit. Strategjitë e angazhimit duhet të përfshijnë:

- *Ndërtimi i besimit.* Lejimin e publikut për të bërë pyetje ose për të dhënë komente gjatë dhe pas emergjencave ndërton besimin dhe ofron njohuri të vlefshme për të ardhmen.
- *Vullnetarët e komunitetit.* Trajnimi i vullnetarëve lokalë të cilët mund të veprojnë si ndërlidhës komunikimi ndërmjet autoriteteve dhe anëtarëve të komunitetit në lagjet e tyre.
- *Angazhimi gjithëpërfshirës.* Vëmendje e veçantë duhet t'i kushtohet garantimit që të gjitha grupet demografike, përfshirë popullsinë e marginalizuar, të përfshihen në përpjekjet e komunikimit dhe angazhimit.

5.3 / Masat e gatishmërisë

Faza e *Gatishmërisë* në ciklin e menaxhimit të emergjencave civile lidhet me njohuritë dhe kapacitetet e institucioneve përgjegjëse në nivel qendror dhe vendor, si dhe të komunitetit për t'iu përgjigjur fatkeqësive të mundshme. PVEC i bashkisë Divjakë është një mjet operacional për MEC bazuar në njohuritë e marra dhe organizimin e miratuar përpara se të ndodhë ngjarja.

Faza e *Gatishmërisë*, përbëhet nga shtatë komponentë kryesorë:

- Informimi dhe edukimi lidhur me ris qet kryesore me të cilat përballet bashkia e Divjakës, bazuar edhe në VRFNV.
- Sistemet e paralajmërimit të hershëm dhe komunikimi i emergjencave përfshijnë zhvillimin dhe funksionimin e mekanizmave për mbledhjen dhe shpërndarjen e informacionit mbi risqet, përmirësimin e kanaleve të komunikimit ndërmjet institucioneve dhe komunitetit, si dhe sigurimin e aksesit gjithëpërfshirës në informacion për të gjitha grupet e popullsisë, veçanërisht për grupet e cenueshme.
- Ngritja e kapaciteteve të menaxhimit të riskut nga fatkeqësitë në nivel vendor, trajnimi dhe stërvitjet e vazhdueshme për t'u përballur me skenarët më të mundshëm të emergjencave civile në nivel bashkie.
- Lokalizimi, përgjigja dhe përgatitja janë një tjetër komponent i fazës së gatishmërisë që lidhet me përgatitjen e kapaciteteve, testimin e gatishmërisë së tyre.
- Vlerësimi i riskut (VRFNV) i kryer paraprakisht është një prej dokumenteve bazë të identifikimit të kërcënimeve dhe të shkallës së tyre.
- Vazhdimësia e shërbimeve lidhet me nevojën që të gjitha bizneset në territorin e bashkisë dhe shërbimet e institucioneve shtetërore dhe aktorëve të tjerë jo-shtetërorë, të ruajnë vijimësinë e tyre në mënyrë sa më praktike dhe të sigurt të jetë e mundur.
- Partneritetet: fuqizimi i bashkëpunimit midis të gjithë aktorëve përgjegjës për emergjencat civile si dhe rritja e bashkëpunimit me grupet vullnetare dhe komunitetet vendore në përgjithësi.

Figura 7: Buletini ditor nga IGJEO mbi parashikimin e rrezikut hidro-meteorologjik

Niveli i Rrezikut	Rrjeshje shiu (mm / 24 orë)
S'ka rrezik	të dobëta (0-15 mm / 24 orë) Nuk priten fenomene hidro-meteorologjike problematike.
I ulët	mesatare (15-45 mm / 24 orë) Mundësi që të shfaqen fenomene hidro-meteorologjike problematike.
I moderuar	intensive (45-90 mm / 24 orë) Moti parashikohet i rrezikshëm. Parashikohen fenomene të pazakonta hidro-meteorologjike
I lartë	shumë intensive (>90 mm / 24 orë) Moti është i rrezikshëm. Parashikohen fenomene të pazakonta hidro-meteorologjike mjaft intensive.

Legjenda: Reshjet 24-orëshe

Figura 8: Rreziku i zjarreve në pyje - Buletini ditor i IGJEO

S'ka rrezik	Zjarret e mundshëm janë ët kontrollueshëm lehtësisht.
I ulët	Barërat e thatë dhe pyjet mund të digjen lehtë. Flakët janë të mesme në pyje dhe të shpejta në zonat e ekspozuara.
I moderuar	Ndezja e zjarreve mund të ndodhë lehtë dhe me përhapje të shpejtë. Zjarret mund të jenë shumë të nxehtë, me kurora përhapje të vogla dhe të mesme.
I lartë	Ndezja mund të shkaktohet edhe nga një shkëndijë. Zjarret janë shumë të nxehtë me përhapje shumë të shpejtë të flakëve si rrjedhim kontrolli i tyre është shumë i vështirë.

Legjenda: Zjarre në pyje

Në nivel vendor, roli më i rëndësishëm i bashkisë është shpërndarja e sinjalizimeve meteorologjike. Pas një alarmi meteorologjik, bashkia Divjakë ndërmerr veprimet e mëposhtme:

- Komunikon alarmin meteorologjik tek strukturat operationale, administrative dhe vullnetare;
- Aktivizon informacionin paraprak për popullatën në lidhje me alarmin dhe skenarët e tij. Ofron këshilla për rregullat e vetëmbrojtjes dhe kanalet zyrtare të informacionit;
- Kontrollon gatishmërinë e shërbimeve teknike bashkiake për të garantuar aktivizimin e menjëhershëm të tyre në rastin e emergjencës;
- Kontrollon disponueshmërinë e shoqatave vullnetare vendore;

- Verifikon disponueshmërinë e burimeve shtesë (publike ose private) të pranishme në territor;
- Verifikon nevojën për aktivizimin e QOECB;
- Verifikon kushtet specifike të cënueshmërisë të strukturave kritike ose përkohshme (p.sh. ngjarje ose punime) dhe aktivizon masat parandaluese të sigurisë ose bllokimin e zonave me risk të lartë;
- Verifikon funksionimin e sistemeve teknologjike e lidhjeve telefonike dhe rrjetit të QOECB;
- Ndjek zhvillimin e emergjencës, për të aktivizuar të gjitha resurset që në fazat fillestare të emergjencës;
- Informon prefekturën për çdo veprim operacional të ndërmarrë;

Mjetet që do të përdoren për të shpërndarë sinjalizimet janë si më poshtë:

- Televizioni dhe media e shkruar
- Buletinet radiofonike
- Mesazhe zanore nga ndërtesat fetare (kisha, xhami, etj.)
- Media sociale
- SMS dhe e-mail celular
- Njoftimet e komunitetit
- Njoftimet përmes automjeteve nga policia/Forcat e Armatosura/Kryqi i Kuq
- Ekranet publike dhe tabela
- Sinjalet tymuese ose fluturuese.

5.4 / Qendrat e Koordinimit dhe zonat e paracaktuara për evakuim dhe përdorimin e tyre për aktivitete në funksion të përgjigjes në raste të emergjencave civile

Në rastet e shpalljes së gjendjes së fatkeqësisë natyrore në territorin e një bashkie, aktivizohet menjëherë QOECB. Kryetari i bashkisë emëron një Koordinator të QOECB dhe personelin me përgjegjësi ditore të menaxhimit të situatës. Kryetari i Bashkisë cakton me urdhër DOB që është përgjegjës për menaxhimin e situatës së fatkeqësisë në territorin e bashkisë.

Në rastet kur nuk është shpallur gjendja e fatkeqësisë natyrore, vendimi për aktivizimin e QOECB merret nga kryetari i bashkisë/KMKB në bashkërendim me prefektin dhe AKMC-në, bazuar në ashpërsinë e fatkeqësisë së pritshme dhe në kapacitetet e disponueshme. Kjo qendër është përgjegjëse për koordinimin e burimeve dhe asistencën për popullatën. Në varësi të situatës, në QOECB mund të atashohen përfaqësues të institucioneve të përfshira në menaxhimin e situatës.

Për të zgjedhur një vendndodhje të përshtatshme të ambientit të një qendre operationale të emergjencës, është e nevojshme të merren në konsideratë jo vetëm elementët strukturore të godinës, por edhe karakteristikat gjeomorfologjike përreth, përshtatshmërinë nga pikëpamja hidrogeologjike, kushtet e amplifikimit të vendit në rast tërmeti, kushtet e rrezikshmërisë nga rrëshqitjet/qëndrueshmëria e shpatit, lëngëzimi i tokës dhe risku hidraulik, si dhe elementët që burojnë nga risqet e shkaktuara nga njeriu.

Qendra Operacionale e Emergjencave Civile të bashkisë Divjakë ndodhet brenda godinës së bashkisë përkatësisht në katin e dytë. Qendra do të shërbejë si vend ku do të mbledhen gjithë aktorët përkatës në raste emergjencash. Në QOECB do të marrin pjesë aktorë të ndryshëm sipas detyrave të tyre përkatëse siç janë nga emergjencat civile, përfaqësues të rendit publik, shëndetësisë dhe arsimit etj. dhe të organizuar nën sektorët përkatës sikurse sqarohet në seksionin 3.2.2 të këtij dokumenti.

Zonat e emergjencës dhe kriteret për identifikimin e tyre

Zonat e emergjencës janë vendndodhje të përcaktuara paraprakisht për operacionet dhe aktivitetet e menaxhimit të emergjencave siç identifikohen në PVEC. Në kuadër të kompetencave të tyre, autoritetet vendore identifikojnë:

- Zonat dhe qendrat e ndihmës për popullsinë (vendet e pritjes, akomodimit dhe të strehimit të popullsisë së evakuuar ose të shpërngulur nga banesat e tyre për shkak të emergjencës), të cilat mund të jenë terrene të hapura në të cilat ngrihen strukturat për ndihmën e popullsisë së prekur nga një ngjarje emergjente ose të mbyllura (Palestra shkollash, pallate sporti, hotele).
- Zonat për grumbullimin e personelit që merret me shpëtimin e popullsisë, materialeve pajisjeve, mjeteve, automjeteve të tyre, në të cilat të kanalizohen personeli që merret me shpëtimin, burimet dhe automjetet e nevojshme për shpëtimin e popullsisë;
- Pikat e hyrjes për burimet (personel, pajisje, mjete, automjete), në të cilat të priten dhe regjistrohen kolonat e shpëtimit, që vijnë nga zona të jashtme, duke lejuar më pas kalimin e tyre drejt zonës së prekur;
- Zonat e uljes emergjente, të nevojshme për të arritur pjesë të territorit që janë të vështira për të arritur dhe në të cilat planifikohet ulja e mjeteve ajrore.

Zonat e emergjencës duhet të vendosen në zona të sigurta, duke shmangur përmbytjet, shpate të paqëndrueshme, rreziqet nga shembjet e strukturave dhe zjarret në pyje. Të gjitha zonat duhet të jenë lehtësisht të aksesueshme edhe nga automjete të mëdha. Numri i zonave që përzgjidhen varet nga disponueshmëria në territor, numri i banorëve dhe shtrirja e bashkisë.

Zonat e Pritjes

Janë zonat ku në momentet menjëherë pas fatkeqësisë, do të grumbullohen njerëzit të cilët janë larguar nga banesat e tyre pas ngjarjes ose pas dhënies së urdhrit për t'u evakuuar nga zona kur ka ndodhur fatkeqësia në të cilat garantohet ndihma e parë për popullatën, në pritje të përgatitjes së vendeve të strehimit ose kthimit në kushte normale të jetesës. Këto zona duhen të jenë të sigurta. Zonat e pritjes do të përdoren për një periudhë kohore nga disa orë në disa ditë.

Zonat e ndihmës ose qendrat e akomodimit/strehimit të popullsisë

Këto hapësira i dedikohen menaxhimit të popullsisë për periudha që variojnë nga disa javë deri në disa muaj. Zona të ndihmës për popullsinë janë zonat me një minimum zhvillimi urban dhe infrastrukture (ujë, kanalizim, energji elektrike) në të cilat është e mundur ngritja e një kampi të përkohshëm strehimi. Për një kamp të përkohshëm strehimi tendash me 250 shtretër nevojiten përafërsisht 6000 m².

Qendra e akomodimit/strehimit të popullsisë konsiderohen strukturat ekzistuese publike ose private që përmbushin nevojat për strehim të popullsisë (hotele, qendra sportive, objekte ushtarake, shkolla, kampingje etj.).

Preferohet që zonat dhe qendrat e asistencës të kenë afër hapësira të lira të përshtatshme për një zgjerim të mundshëm dhe për të siguruar ruajtjen e materialeve mbështetëse të aktivitetit të tyre.

Zonat për grumbullimin e personelit që merret me shpëtimin e popullsisë, materialeve pajisjeve, mjeteve, automjeteve të tyre

Zonat e grumbullimit të burimeve emergjente dhe ekipeve të shpëtimit janë zonat ku dislokohen/magazinohen burimet dhe forcat operationale për të mbështetur autoritetin lokal në operationet e shpëtimit. Këto zona duhet të jenë veçanërisht të mëdha (minimumi 6000 m²) dhe të kenë një karrexhatë sepse duhet të lejojnë parkimin e shumë kamionëve dhe trajtimin e mallrave me anë të pajisjeve ngritëse. Bashkia Patos duhet të identifikojë vetëm një zonë të tillë për ekipet e shpëtimit dhe ruajtjen e burimeve të ndihmës emergjente.

Zonat e uljes emergjente

Zona të përshtatshme për ulje emergjente të helikopterëve. Këto zona duhet të kenë karakteristikat e mëposhtme:

- Sipërfaqe pa pengesa (tokë dhe ajër), e sheshtë, me përmasa minimale 40m x 40m;
- Mbulesë e qëndrueshme, si bar kompakt ose asfalt/beton;
- Pa pengesa ajrore në afërsi (p.sh. pemë të larta, shtylla elektrike, kulla, ndërtesa mbi 2 kate, kambanore ose struktura të tjera të larta);
- Lidhje të drejtpërdrejta me rrjetin rrugor për akses të shpejtë në qendrat e koordinimit dhe objektet kritike.

Lista dhe karakteristikat e zonave të emergjencës paraqiten tek Aneksi 1: Zonat e Emergjencës.

5.5 / Strukturat dhe institucionet përgjegjëse për Gatishmërinë në nivel bashkie

Tabela 2: Strukturat dhe përgjegjësitë e tyre në fazën e gatishmërisë – Bashkia Divjakë

Emri	Roli kryesor në fazën e gatishmërisë
Institucione dhe struktura në nivel bashkie	
<p>Bashkia Divjakë Drejtoria e Bujqësisë, Mjedisit, Veterinarisë dhe Pyjeve (me funksione përgjegjësi të deleguara për Emergjencat Civile)</p>	<ul style="list-style-type: none"> • Zhvillimi dhe përditësimi i Planit Vendor për Emergjencat Civile • Organizimi dhe koordinimi i stërvitjeve dhe simulimeve të gatishmërisë ndaj fatkeqësive duke përfshirë komunitetin dhe institucionet lokale. • Mbajtja e një inventari të burimeve dhe furnizimeve emergjente për përgjigjen ndaj situatave emergjente. • Vlerësimi i gatishmërisë së ekipeve të reagimit ndaj emergjencave dhe përgatitja e tyre për ndërhyrje në situata të ndryshme të një emergjence civile. • Koordinimi me forcat mbështetëse të shpëtimit dhe të ndihmës së parë për të siguruar një reagim të shpejtë dhe efektiv gjatë emergjencave. • Sigurimi i logjistikës për furnizimin me materiale dhe pajisje emergjente për të mbështetur ekipet e shpëtimit dhe për të përmbushur nevojat kritike gjatë emergjencave. • Garantimi i gatishmërisë dhe infrastrukturës së kullimit për mbrojtjen nga përmbytjet para fillimit të sezonit të shirave. • Ofrimi i mbështetjes teknike për ndërhyrjet emergjente të infrastrukturës gjatë emergjencave civile. • Sigurimi që të gjithë drejtuesit dhe specialistët e strukturave qendrore dhe vendore, në varësi të saj, të jenë të gatshëm për përfshirjen dhe angazhimin e tyre për funksionimin në kohë. • Kryerja e mirëmbajtjes dhe monitorimit të vazhdueshëm të infrastrukturës në zonat me rrezik të lartë për të garantuar funksionimin në raste emergjente. • Ndërmarrja e inspektimeve në objekte, institucione, struktura private dhe shtetërore, pyje e kullota, për të garantuar zbatimin e të gjitha masave të mbrojtjes nga zjarri. • Përgjegjësia për sistemin e paralajmërimit të hershëm dhe për ndërhyrjet e strukturave përgjegjëse për aksidentet industriale • Përfshin komunitetin dhe sektorin privat në planifikimin e gatishmërisë, përmes konsultimeve dhe përfshirjes në testime e simulime emergjente • Mirëmbajtja dhe monitorimi i vazhdueshëm i infrastrukturës në zonat me rrezik të lartë. • Organizimi i trajnimeve për rritjen e kapaciteteve të stafit për emergjencat civile (në bashkëpunim me sektorë të tjerë vendorë)

<p>Bashkia Divjakë Drejtoria e Financës dhe Buxhetit</p>	<ul style="list-style-type: none"> • Ndan buxhetet për aktivitetet e gatishmërisë ndaj fatkeqësive dhe përmirësimet e infrastrukturës. • Krijon paraprakisht një sistem mbrojtjeje, trajtimi financiar, punësimi, mbështetjeje dhe përkujdesjeje sociale për grupet e cënueshme dhe për personat që për shkak të një emergjence civile humbasin masivisht strehimin dhe punën. • Siguron fonde nga burime kombëtare dhe ndërkombëtare për iniciativa gatishmërie. • Krijon mekanizma financiarë për shpërndarje të shpejtë gjatë emergjencave. • Monitoron dhe auditon fondet e alokuara për projektet e gatishmërisë.
<p>Bashkia Divjakë Drejtoria e Infrastrukturës</p>	<ul style="list-style-type: none"> • Siguron qëndrueshmërinë e shërbimeve publike si uji, kanalizimi dhe energjia elektrike • Udhëzon dhe pajis grupet vullnetare të Shërbimit të Mbrojtjes nga Zjarri dhe Shpëtimit nën juridiksionin e bashkisë. • Harton plane për rivendosjen e shërbimeve publike pas një fatkeqësie. • Koordinimi i veprimeve për furnizimin me ujë të pijshëm dhe menaxhimin e mbetjeve, veçanërisht në periudhat pas fatkeqësisë ku këto shërbime janë të rëndësishme për ruajtjen e shëndetit publik. • Kryen vlerësime të riskut për infrastrukturën publike.
<p>Bashkia Divjakë Drejtoria e Burimeve Njerëzore dhe Shërbimeve të Brendshme. Sektori i Mirëqënies Sociale dhe Përkujdesit Shoqëror</p>	<ul style="list-style-type: none"> • Identifikon gupet e cënueshme dhe nevojat e tyre specifike gjatë emergjencave • Kryen trajnime të vazhdueshme të stafit • Zhvillon një bazë të dhënash të burimeve të shërbimeve sociale për reagimin ndaj emergjencave • Harton dhe vendos paraprakisht një sistem mbrojtjeje, trajtimi, asistence sociale për grupet e cënueshme për shkak të emergjencës civile. • Zhvillon dhe zbaton mjetet, protokollet dhe udhëzimet e nevojshme që rregullojnë përgjegjësinë për mbrojtjen sociale. • Vlerëson nevojat sociale të popullsisë në zonat me rrezik të lartë, për të identifikuar individët dhe grupet që mund të kenë nevoja të veçanta gjatë një emergjence.

<p>Bashkia Divjakë Drejtoria e Planifikimit dhe Zhvillimit të Territorit</p>	<ul style="list-style-type: none"> • Harton dhe mirëmban sistemet e paralajmërimit të hershëm për rreziqet që lidhen me emergjencat civile, duke siguruar që këto sisteme të jenë funksionale dhe të testuara rregullisht. • Monitoron zbatimin e kodeve të ndërtimit dhe rregulloreve të përdorimit të tokës sipas standardeve të përcaktuara, duke bashkëpunuar me institucionet përgjegjëse për të siguruar që ndërtesat dhe infrastruktura të jenë të qëndrueshme dhe të sigurta ndaj rreziqeve dhe fatkeqësive. • Kryen vlerësimet e riskut për zhvillime të reja për të zvogëluar ekspozimin ndaj rreziqeve. • Bashkëpunon dhe koordinon me palët e tjera të interesuara për të siguruar që planet urbane dhe burimet logjistike mbështesin gatishmërinë ndaj emergjencave.
<p>Bashkia Divjakë Inspektorati Vendor i Mbrojtjes së Territorit</p>	<ul style="list-style-type: none"> • Identifikon dhe monitoron ndërtimet në zonat me risk të lartë për të siguruar zbatimin e masave të sigurisë dhe minimizimin e risqeve gjatë emergjencave civile. • Monitoron dhe inspekton përdorimin e tokës për të siguruar që aktivitetet e zhvillimit dhe të ndërtimit të jenë dhe të përputhshme me standardet e gatishmërisë për emergjencat civile. • Pajis objektet me shenja evakuimi dhe llamba emergjence.
<p>Bashkia Divjakë Inspektoriati i Policisë Bashkiake</p>	<ul style="list-style-type: none"> • Siguron mirëmbajtjen e rrugëve të hapura të transportit dhe garanton aksesin e rrugëve përmes shërbimeve të trafikut rrugor. • Organizon fushata sensibilizuese dhe garantimi i sigurisë rrugore dhe transportit në bashkëpunim me policinë e shtetit. • Jep asistencë në vendosjen e komunikimit nëpërmjet radiove. • Siguron koordinimin me Policinë e Shtetit për të garantuar lëvizjen e sigurt të mjeteve dhe stafit emergjent gjatë situatave të gatishmërisë dhe përgatitjes për emergjencat civile. • Ngre struktura të përkohshme për mbledhjen dhe përpunimin e informacionit që lidhet me emergjencat civile. • Është përgjegjës për aktivizimin e masës së gatishmërisë përgjatë rrugëve dhe infrastrukturës ku është lëshuar një alarm
<p>Bashkia Divjakë Sektori i Mbrojtjes nga Zjarri dhe Shpëtimit</p>	<ul style="list-style-type: none"> • Siguron që zjarrfikësit dhe personeli i shpëtimit të marrin trajnime të rregullta mbi teknikat, pajisjet dhe protokollet më të fundit. • Kryen stërvitje të rregullta të zjarrit dhe shpëtimit për të testuar gatishmërinë dhe për të përmirësuar procedurat. • Inspekton dhe mirëmban pajisjet e zjarrfikësve, automjeteve dhe pajisjeve mbrojtëse për t'u siguruar që ato janë funksionale gjatë gjithë kohës. • Mban një ekip plotësisht operacional të pajisur dhe në gatishmëri për të ndërhyrë shpejt në rast të emergjencave të parashikuara.

<p>Bashkia Divjakë Sektori Juridik, Prokurimeve Publike dhe Aseteve</p>	<ul style="list-style-type: none"> • Monitoron dhe garanton ligjshmërinë në prokurimet publike për blerjet e pajisjeve dhe shërbimeve të nevojshme për menaxhimin e emergjencave. • Administron dhe regjistron asetet e bashkisë për të siguruar që burimet publike (ndërtesa, automjete, pajisje) mund të përdoren në mënyrë efektive gjatë emergjencave. • Harton marrëveshje dhe kontrata emergjente, bazuar në procedurat e prokurimit publik për sigurimin e furnizimeve thelbësore në situata krizash (ushqime, barna, pajisje shpëtimi).
<p>Bashkia Divjakë Drejtoria e Kulturës, Sportit, Turizmit dhe Arsimit</p>	<ul style="list-style-type: none"> • Harton dhe zbaton planet e gatishmërisë për institucionet kulturore, arsimore dhe sportive për të siguruar mbrojtjen e komunitetit dhe infrastrukturës në rast emergjencash civile. • Identifikon dhe vlerëson objektet kulturore, qendrat sportive dhe shkollat që mund të përdoren si strehë emergjente ose pika shpërndarjeje ndihmash në rast fatkeqësish natyrore apo emergjencash të tjera. • Krijon dhe mirëmban një sistem paralajmërimi të hershëm për institucionet arsimore dhe kulturore, për t'i informuar dhe përgatitur ato ndaj rreziqeve si përmbytjet, tërmetet apo zjarret. • Organizon trajnime dhe simulimeve për stafin e institucioneve arsimore, kulturore dhe sportive, për të përgatitur ata dhe komunitetin mbi veprimet që duhen ndërmarrë para, gjatë dhe pas një emergjence. • Siguron mirëmbajtjen e pajisjeve që ka në dispozicion, të nevojshme për emergjencë (p.sh., varka shpëtimi, gjeneratorë, ndriçim emergjent, pajisje të ndihmës së parë) në qendrat kulturore, shkollat dhe palestrat. • Ndërgjegjëson komunitetin përmes aktiviteteve kulturore dhe edukuese mbi rreziqet dhe sjelljet e duhura në raste emergjencash për të forcuar përgjegjësinë dhe reagimin e popullsisë. • Koordinon me Drejtorinë e Planifikimit dhe Zhvillimit të Territorit dhe institucionet përkatëse për të siguruar që planet urbane dhe infrastruktura kulturore, arsimore dhe sportive janë të sigurta dhe të përshtatura për raste emergjente. • Zhvillon programe edukimi me komunitetin dhe nxënësit e shkollave për atë që duhet të bëjnë në rast emergjence përmes programeve, trajnimeve dhe fushatave ndërgjegjësuese.
<p>Bashkia Divjakë Njësia e Integritimit Evropian dhe Ndhimës së Huaj</p>	<ul style="list-style-type: none"> • Siguron mbështetje financiare nga fondet e BE-së dhe organizatat ndërkombëtare për projekte që rrisin gatishmërinë dhe reagimin ndaj emergjencave civile. • Koordinon me donatorët dhe organizatat ndërkombëtare për sigurimin e ndihmës teknike dhe materiale në rast krizash. • Harmonizon politikat lokale me standardet e BE-së për menaxhimin e emergjencave dhe forcimin e kapaciteteve institucionale për parandalimin e rreziqeve. • Promovon partneritetet ndërkombëtare për ndarjen e praktikave më të mira në menaxhimin e rreziqeve dhe emergjencave.

<p>Bashkia Divjakë Njësitë administrative</p>	<ul style="list-style-type: none"> • Garanton trajnimin e stafit dhe të vullnetarëve të Njësisë Administrave për emergjencat. • Informon qytetarët për risqet e ndryshme dhe për mënyrat e veprimit në situata të emergjencës. • Siguron burimet e nevojshme për reagim, si pajisje, shërbime dhe vendstrehime. • Teston në mënyrë periodike sistemet e komunikimit brenda Njësisë për emergjencat. • Identifikon personat me aftësi të kufizuar, banesat me risk të lart dhe të izoluar dhe identifikon të gjitha akseset në raste emergjencash.
<p>Institucione dhe struktura në nivel qarku</p>	
<p>Prefekti i qarkut Fier Sektori i Planifikimit, Përballimit të Emergjencave Civile dhe Krizave</p>	<p>Planifikimi dhe Koordinimi</p> <ul style="list-style-type: none"> • Hartimi dhe përditësimi i Planit për Emergjencat Civile në Qark, duke siguruar koordinimin me planet e bashkive. • Mbështetja e bashkisë në përgatitjen dhe përditësimin e planeve për Emergjencat Civile dhe vlerësimit të riskut për territorin e tyre. • Koordinimi me institucionet shtetërore dhe me ato joqeveritare për garantimin e gatishmërisë operacionale. • Hartimi dhe nënshkrimi i marrëveshjeve ndërinstitucionale për shkëmbimin e burimeve, ekspertizës, dhe kapaciteteve operacionale me qëllim garantimin e gatishmërisë gjatë emergjencave.. <p>Monitorimi dhe Menaxhimi i Burimeve</p> <ul style="list-style-type: none"> • Mbatja e një baze të dhënash të burimeve të disponueshme emergjente, të tilla si strehimoret, pajisjet dhe personeli i trajnuar. • Sigurimi i funksionimit të sistemeve të monitorimit dhe paralajmërimit të hershëm për rreziqet në qark. <p>Ndërgjegjësimi dhe Përgatitja Operacionale</p> <ul style="list-style-type: none"> • Zhvillimi i fushatave informuese për publikun mbi rreziqet kryesore, rrugët e evakuimit dhe vendstrehimet e sigurta. • Sigurimi i aksesit të popullatës në informacion të qartë dhe të përditësuar për gatishmërinë dhe reagimin ndaj fatkeqësive.
<p>Përfaqësues të Forcave të Armatosura në Bashkinë Divjakë</p>	<ul style="list-style-type: none"> • Organizon ushtrime të vendosjes së shpejtë gjatë emergjencave • Zhvillon plane logjistike për përgjigjen ndaj fatkeqësive, të tilla si transporti i furnizimeve • Përgatit pajisjet ushtarake, transportin dhe spitalet në terren për mbështetje emergjente. • Koordinon me autoritetet vendore dhe shërbimet e mbrojtjes civile për planifikimin dhe zbatimin e përbashkët të gatishmërisë emergjente. • Siguron trajnime për stafin, reaguesit e parë dhe komunitetin mbi gatishmërinë për emergjencat.

<p>OST Fier</p>	<p>Monitorimi dhe Sigurimi i Infrastrukturës Kritike</p> <ul style="list-style-type: none"> • Vendos dhe operon sisteme të avancuara monitorimi për të gjurmuar funksionalitetin e rrjetit të transmetimit të energjisë. • Identifikon dhe zbaton masa mbrojtëse për nënstacionet kritike, transformatorët dhe linjat e transmetimit. <p>Planifikimi dhe Testimi i Gatishmërisë</p> <ul style="list-style-type: none"> • Planifikon dhe teston skenarët e furnizimit të vazhdueshëm me energji për shërbimet kritike gjatë emergjencave. • Zhvillon masa parandaluese për të reduktuar ndërprerjet e furnizimit me energji në situata të jashtëzakonshme.
<p>Drejtoria Rajonale e OSHEE-së</p>	<p>Monitorimi dhe Menaxhimi i Riskut</p> <ul style="list-style-type: none"> • Vendos sisteme të avancuara monitorimi për të gjurmuar funksionalitetin e rrjeteve të shpërndarjes dhe për të identifikuar ndërprerjet e mundshme. • Inspekton dhe mirëmban nënstacionet, transformatorët dhe linjat e shpërndarjes për të parandaluar defektet në rrjet. • Analizon ngarkesat në rrjet për të shmangur mbingarkesat dhe kolapsin e sistemit të shpërndarjes. <p>Planifikimi dhe Sigurimi i Furnizimit</p> <ul style="list-style-type: none"> • Planifikon dhe teston skenarët e furnizimit të vazhdueshëm me energji për infrastrukturën kritike dhe publike si spitalet dhe impiantet e ujit. • Siguron zgjidhje alternative, si furnizimi me gjeneratorë rezervë, për objektet kritike në raste të emergjencave. • Harton dhe përditëson planet e gatishmërisë për ndërprerjet e energjisë, duke përfshirë strategjitë e riparimit të shpejtë. <p>Koordinimi dhe Komunikimi</p> <ul style="list-style-type: none"> • Bashkëpunon me bashkitë dhe institucionet për të garantuar gatishmërinë ndaj emergjencave energjetike. • Krijon një mekanizëm efektiv komunikimi për të informuar autoritetet dhe konsumatorët për ndërprerjet e planifikuara ose situatat emergjente.
<p>Drejtoria Rajonale e Kulturës Kombëtare Durrës</p>	<p>Planifikimi dhe Monitorimi</p> <ul style="list-style-type: none"> • Hartimi dhe përditësimi i planeve të gatishmërisë për mbrojtjen e trashëgimisë kulturore në rast fatkeqësish. • Monitorimi i aseteve kulturore për identifikimin e rreziqeve dhe nevojave për ndërhyrje parandaluese. <p>Forcimi i Kapaciteteve</p> <ul style="list-style-type: none"> • Përmirësimi i kapaciteteve njerëzore dhe përmirësimi i mjeteve të mbrojtjes së aseteve kulturore. • Organizimi i trajnimeve për stafin dhe vullnetarët mbi masat e mbrojtjes së trashëgimisë kulturore në situata emergjente.

	<p>Ndërgjegjësimi dhe Sensibilizimi</p> <ul style="list-style-type: none"> • Zhvillimi i fushatave sensibilizuese për komunitetin, pronarët dhe administratorët e aseteve kulturore mbi masat parandaluese dhe gatishmërinë ndaj rreziqeve. • Bashkëpunimi me institucione vendore dhe ndërkombëtare për shkëmbimin e praktikave të mira në ruajtjen e aseteve kulturore në situata emergjente.
<p>Agjencia Rajonale e Mjedisit Fier</p>	<p>Monitorimi dhe Raportimi</p> <ul style="list-style-type: none"> • Monitorimi i vazhdueshëm i treguesve mjedisorë për të identifikuar sinjalet e hershme të ndotjes ose ndikimeve të tjera mjedisore që mund të çojnë në fatkeqësi. • Raportimi periodik dhe informimi i autoriteteve përgjegjëse mbi ndryshimet mjedisore dhe rreziqet potenciale. <p>Forcimi i Kapaciteteve</p> <ul style="list-style-type: none"> • Organizimi i trajnimeve për reaguesit dhe autoritetet vendore mbi menaxhimin e rreziqeve mjedisore gjatë fatkeqësive. • Sigurimi i protokolleve të qarta për menaxhimin e ndotjeve të mundshme dhe rreziqeve të tjera që mund të ndikojnë në mjedis dhe shëndetin publik.
<p>Drejtoria e Ujitjes dhe Kullimit Fier</p>	<p>Sigurimi i Funkcionalitetit të Infrastrukturës</p> <ul style="list-style-type: none"> • Monitorimi i vazhdueshëm dhe mirëmbajtja e rrjetit të ujitjes dhe kullimit për të garantuar gatishmërinë teknike. • Identifikimi i pikave kritike të rrjetit dhe përgatitja e masave për ndërhyrje të shpejta. <p>Përgatitja e Burimeve Njerëzore dhe Teknike</p> <ul style="list-style-type: none"> • Sigurimi i gatishmërisë së menaxherëve dhe specialistëve të jenë në gatishmëri dhe të përgatitur për të vepruar shpejt gjatë situatave emergjente. • Organizimi i trajnimeve për stafin mbi procedurat teknike dhe riparimet emergjente për të garantuar gatishmërinë teknike të infrastrukturës së ujitjes dhe kullimit. <p>Planifikimi dhe Koordinimi</p> <ul style="list-style-type: none"> • Hartimi dhe përditësimi i planeve të gatishmërisë për menaxhimin e ujit duke u fokusuar në masat ndërhyrjet e menjëhershme dhe sigurinë e infrastrukturës. • Bashkëpunimi me bashkitë dhe institucionet përgjegjëse për koordinimin e masave parandaluese dhe emergjente.

<p>“Ujësjiellës – Kanalizime” Sh.a, Divjakë</p>	<p>Sigurimi i Furnizimit të Qëndrueshëm me Ujë</p> <ul style="list-style-type: none"> • Planifikimi dhe garantimi i burimeve alternative për furnizimin me ujë në raste emergjencash për institucionet kritike, si spitalet, shkollat dhe zonat urbane. • Identifikimi dhe përgatitja e skenarëve të ndërprerjeve të furnizimit me ujë, duke siguruar masa alternative për vazhdimësinë e shërbimeve. <p>Funksionaliteti i Infrastrukturës</p> <ul style="list-style-type: none"> • Inspektimi dhe mirëmbajtja e sistemeve rezervë të trajtimit të ujit për t’u siguruar që ato janë funksionale gjatë emergjencave. • Kryerja e kontrolleve dhe ndërhyrjeve të rregullta dhe mirëmbajtja parandaluese e rrjetit ekzistues të furnizimit me ujë dhe kanalizimeve për të siguruar funksionimin gjatë emergjencave. <p>Përgatitja Operacionale</p> <ul style="list-style-type: none"> • Rishikimi i kapaciteteve teknike dhe burimeve për t’u siguruar që ekipi dhe infrastruktura janë në gatishmëri për ndërhyrje të menjëhershme. • Koordinimi me njësitë e emergjencave dhe institucionet përgjegjëse për të garantuar një reagim të shpejtë dhe efikas.
<p>Zyra Vendore Arsimit Parauniversitar Divjakë</p>	<p>Hartimi dhe Përditësimi i Planeve të Gatishmërisë</p> <ul style="list-style-type: none"> • Hartimi dhe përditësimi i planeve të emergjencave për institucionet arsimore, duke përfshirë protokollet e evakuimit dhe masat për sigurinë e nxënësve dhe stafit. • Udhëzimi dhe mbështetja e shkollave publike dhe private për harmonizimin e planeve të tyre emergjente me Planin Vendor për Emergjencat Civile dhe vlerësimin e riskut në nivel vendor. <p>Trajnimi dhe Përgatitja e Stafit</p> <ul style="list-style-type: none"> • Organizimi i trajnimeve për mësuesit dhe personelin arsimor mbi masat e gatishmërisë, ndihmën e parë dhe menaxhimin e situatave emergjente. • Rritja e kapaciteteve të stafit për të vepruar si pika kyçe koordinimi gjatë emergjencave. <p>Ndërgjegjësimi dhe Përgatitja e Nxënësve</p> <ul style="list-style-type: none"> • Zhvillimi i programeve edukative dhe fushatave ndërgjegjësuere për rininë mbi rreziqet, sigurinë dhe përgjigjen ndaj emergjencave. • Organizimi i ushtrimeve praktike dhe simulimeve emergjente për të testuar gatishmërinë e shkollave dhe stafit për t’iu përgjigjur situatave emergjente.
<p>Përfaqësues të kompanive të telekomunikacionit (Vodafone & One)</p>	<p>Planifikimi dhe Përditësimi i Sistemeve të Komunikimit</p> <ul style="list-style-type: none"> • Zhvillimi, testimi dhe përditësimi i planeve të gatishmërisë për komunikimet për rastet e emergjencave. • Vendosja e linjave prioritare të komunikimit për autoritetet dhe shërbimet e emergjencës.

	<p>Sigurimi i Mbështetjes Teknike dhe Operacionale</p> <ul style="list-style-type: none"> • Ofrimi i mbështetjes teknike për institucionet vendore dhe shërbimet e emergjencës për të garantuar funksionimin e rrjetit gjatë emergjencave. • Trajnimi i stafit mbi protokollet emergjente për menaxhimin dhe mirëmbajtjen e rrjetit në emergjenca. <p>Komunikimi dhe Informimi i Përdoruesve</p> <ul style="list-style-type: none"> • Sigurimi i udhëzimeve dhe informacioneve të menjëhershme për përdoruesit mbi përdorimin e shërbimeve të komunikimit emergjent.
<p>Njësitë Vendore e Kujdesit Shëndetësor Qendrat Shëndetësore/Ambulanca</p>	<ul style="list-style-type: none"> • Planifikimi dhe Koordinimi: Përgatitjen e planeve të gatishmërisë emergjente që përputhen me udhëzimet shëndetësore. Koordinime me shërbime të tjera vendore, si zjarrfikësit dhe strukturat e policisë. • Mbikëqyrja dhe Monitorimi: Monitorimi i kërcënimeve shëndetësore dhe shpërthimeve në komunitet të sëmundjeve dhe gjurmimi i të dhënave për të parashikuar emergjencat e mundshme. • Trajnime dhe stërvitje: Kryerja e trajnimeve dhe ushtrimeve simuluese për stafin shëndetësor dhe reaguesit e urgjencës për të siguruar gatishmëri. • Edukimi i Shëndetit Publik: Edukimi i publikut për gatishmërinë për emergjenca, duke ofruar informacion në lidhje me parandalimin e sëmundjeve, ndihmën e parë dhe çfarë duhet bëjnë gjatë një emergjence. • Kujdesi dhe trajtimi i menjëhershëm: Ofrimi nga Qendrat shëndetësore/ambulanca kujdes të menjëhershëm mjekësor gjatë një emergjence, duke përfshirë klasifikimin, trajtimin dhe stabilizimin e pacientëve. • Mbikëqyrja shëndetësore: Monitorimi dhe raportimi për kërcënimet shëndetësore në zhvillim dhe ofrimi i paralajmërimit të hershëm për autoritetet vendore shëndetësore. • Angazhimi i komunitetit: Përmes programeve informuese, duke edukuar njerëzit rreth praktikave parandaluese shëndetësore dhe çfarë duhet të bëjnë në rast emergjence
<p>Spitali Rajonal Fier dhe Spitali Rajonal Memorial Fier</p>	<ul style="list-style-type: none"> • Trajnimi i vazhdueshëm i stafit mjekësor dhe ndihmës për menaxhimin e situatave emergjente dhe fluksit të lartë të pacientëve. • Formimi dhe përgatitja e ekipeve emergjente shëndetësore për reagim të menjëhershëm në situata emergjente. • Sigurimi dhe rishikimi i rezervave farmaceutike dhe pajisjeve shtesë për gatishmërinë ndaj situatave emergjente masive. • Mirëmbajtja dhe monitorimi i bankave të gjakut për gatishmëri në raste urgjente • Hartimi dhe përditësimi i planit të gatishmërisë spitalore, për menaxhimin e fluksit të pacientëve përtej kapaciteteve të zakonshme.

	<ul style="list-style-type: none"> • Sigurimi dhe mirëmbajtja e flotës së mjaftueshme të autoambulancave dhe mjeteve të transportit për gatishmërinë ndaj emergjencave. • Përdorimi strategjik i personelit dhe pajisjeve të përshtatshme në çdo njësi që ofron shërbimin e urgjencës mjekësore për të garantuar transportin e shpejtë dhe efektiv të pacientëve. • Përmirësimi i vazhdueshëm i kapaciteteve të infrastrukturës për të mbështetur operacionet e emergjencës.
<p>Kryqi i Kuq Shqiptar, Dega Fier</p>	<ul style="list-style-type: none"> • Sigurimi dhe mirëmbajtja e stoqe emergjente të furnizimeve, të tilla si ushqim, ujë dhe komplete mjekësore për përdorim në raste fatkeqësish.. • Zhvillimi dhe zbatimi i programeve komunitare të gatishmërisë ndaj fatkeqësive duke rritur kapacitetin lokal për reagim. • Trajnimi i vullnetarëve në përgjigjen emergjente dhe ndihmën e parë • Organizimi i ushtrimeve dhe simulimeve për të testuar dhe përmirësuar aftësitë e reagimit të vullnetarëve dhe komunitetit. • Organizimi i fushatave ndërgjegjëuese publike për të përmirësuar njohuritë mbi gatishmërinë dhe masat parandaluese ndaj fatkeqësive. • Krijimi dhe mobilizimi i strukturave të vullnetarëve, të trajnuar për ndërhyrje në situata emergjente.
<p>Drejtoria Vendore e Policisë Fier/ Komisariati Divjakë</p>	<p>Planifikimi dhe Trajnimi për Situata Emergjente</p> <ul style="list-style-type: none"> • Zhvillimi dhe përditësimi i planeve të sigurisë për mbrojtjen e popullsisë dhe infrastrukturës gjatë emergjencave. • Trajnimi i oficerëve për evakuim, menaxhimin e turmave dhe reagim ndaj fatkeqësive • Organizimi i ushtrimeve dhe simulimeve në bashkëpunim me shërbimet e emergjencës. <p>Masat për Sigurinë dhe Rendin Publik</p> <ul style="list-style-type: none"> • Planifikimi dhe zbatimi i masave paraprake për garantimin e rendit dhe sigurisë publike para ndodhjes së emergjencave. • Identifikimi dhe hartimi i skenarëve për menaxhimin e trafikut dhe lëvizjen e qytetarëve në rast evakuimi. <p>Koordinimi dhe Mbështetja Operacionale në Fazën e Gatishmërisë</p> <ul style="list-style-type: none"> • Planifikimi i mbështetjes logjistike për operacionet e evakuimit, përfshirë identifikimin e rrugëve të sigurta, zonave të grumbullimit dhe mjeteve të transportit emergjent. • Koordinimi me institucionet dhe strukturat e emergjencave për hartimin e strategjive të evakuimit dhe mbrojtjes së grupeve vulnerabël. • Përcaktimi i protokolleve për asistencën ndaj popullsisë në rrezik, duke siguruar që mekanizmat e ndihmës të jenë të qarta dhe të gatshme për zbatim.

6. Përgjigja

Faza e *Përgjigjes* ndaj një emergjence i referohet ofrimit të shërbimeve dhe ndihmës emergjente përpara, gjatë ose menjëherë pas një fatkeqësie, për të mbrojtur jetën e njerëzve, pronën, trashëgiminë kulturore dhe mjedisin, për të garantuar sigurinë publike dhe për të përmbushur nevojat themelore për mbijetesë të njerëzve të prekur.

6.1 / Qëllimet kryesore të përgjigjes

Shpëtimi i jetëve. Objektivi kryesor është ruajtja dhe mbrojtja e jetës njerëzore duke kërkuar ndihmë për ata që janë në rrezik dhe duke garantuar sigurinë e viktimave dhe strukturat e *Përgjigjes*. Mirëqenia e tyre duhet të trajtohet në mënyrë efektive që ata të jenë në gjendje t'u përgjigjen nevojave të njerëzve në rrezik.

Zbutja e vuajtjeve. Dëmtimi fizik dhe psikologjik mund të shkaktojë ndikime afatshkurtra dhe afatgjata te individët, familjet dhe komunitetet. Masat e përgjigjes duhet të marrin parasysh të gjitha masat e arsyeshme për të reduktuar ose eliminuar vuajtjet njerëzore.

Kufizimi i emergjencës. Kufizimi i përshkallëzimit ose përhapjes së emergjencës dhe zbutja e ndikimeve të saj. Përgjigja ndaj nevojave imediate të situatës emergjente për të parandaluar përkeqësimin e situatës duke kontrolluar rreziqet dhe duke zbutur rreziqet e mëtejshme për të zvogëluar humbjet ose dëmtimet e mëtejshme.

Mbrojtja e shëndetit publik. Adresimi i nevojave mjekësore, parandalimi i sëmundjeve dhe sigurimi i aksesit në objektet e kujdesit shëndetësor për të lënduarit ose të prekurit nga emergjenca.

Sigurimi i nevojave thelbësore. Sigurimi i furnizimit me ujë, ushqim dhe strehim për ata që janë zhvendosur ose janë prekur nga emergjenca.

Mbrojtja e pronës. Minimizimi i dëmit të pronës dhe ruajtja e infrastrukturës kritike, duke përfshirë shtëpitë, bizneset dhe objektet publike.

Mbrojtja e mjedisit. Mjedi është thelbësor për komunitetet. Minimizimi i dëmit në mjedis duhet të jetë qëllimi i masave mbrojtëse për personelin e reagimit.

Rivendosja e funksionimit të komunitetit. Përqendrimi në rivendosjen e funksionimit të komunitetit dhe mbështetjen e individëve të prekur. Kjo përfshin rihapjen e shërbimeve thelbësore, lehtësimin e rivendosjes së shpejtë të shërbimeve dhe funksioneve komunitare, shërbimet komunitare, transportin dhe sistemet e komunikimit, ofrimin e ndihmës financiare dhe rivendosjen e besimit dhe moralit të publikut.

6.2 / Aktivizimi i përgjigjes

Në PVEC të bashkisë Divjakë faza e *Përgjigjes* kalon nëpër katër etapa aktivizimi.

Tabela 3: Etapat e Përgjigjes

Etapa I	> Alarmi për rritjen e gatishmërisë	> Të gjitha masat për njoftimin e parë. Mbledhja e informacionit. Sinjalizimi për të rritur gatishmërinë.
Etapa II	> Vendosja e gjendjes së gatishmërisë	> Gatishmëri e plotë. Njoftimi i situatës së pashmangshme
Etapa II	> Aktivizimi	> Dislokimi i plotë dhe mobilizimi
Etapa IV	> Dalja nga situata	> Rikthimi i burimeve në veprimtaritë e zakonshme

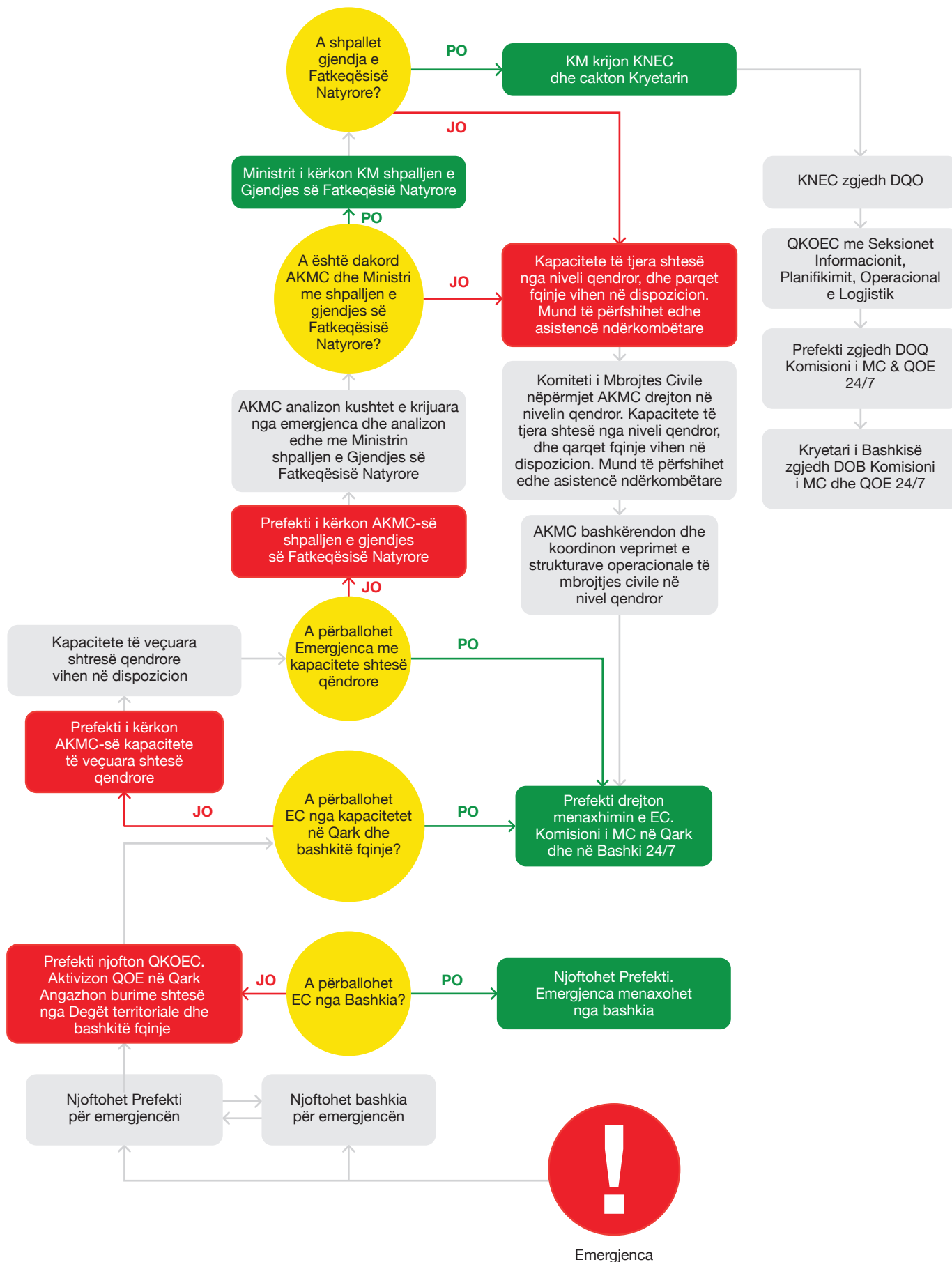


Figura 9: Modeli i Ndërhyrjes për Menaxhimin e Emergencës

6.3 / Aktivitetet e bashkisë në fazën e përgjigjes

6.3.1 / Etapa I: Alarmi për rritjen e gatishmërisë

Tabela 4: Etapa I: Alarmi për rritjen e gatishmërisë

Drejtori/përgjegjësi i sektorit për emergjencat në Bashki/KMCB. Ai është koordinatori i QOECB.	Koha e reagimit
Informon Kryetarin e Bashkisë dhe Prefektin për situatën dhe nevojën e aktivizimit të Etapës I: “Alarm për rritjen e gatishmërisë”. Kryetari i bashkisë pas vlerësimit të situatës dhe konsultimeve vendos për fillimin e kësaj faze.	Urgjente
Komunikon me drejtuesit e Njësive Administrative të bashkisë për situatën.	E menjëhershme
Verifikon nëse QOECB ka staf dhe pajisje të mjaftueshme për të punuar 24 orë gjatë etapës "Alarm për rritjen e gatishmërisë".	E menjëhershme
Verifikon dhe jep informacion prefektit, QOECQ ose QKOEK për ngjarje të mundshme rreziku.	Brenda 1 ore
Informon institucionet dhe strukturat përkatëse monitoruese dhe informuese/njoftuese në juridiksionin e bashkisë dhe kërkon prej tyre monitorimin e vazhdueshëm të rrezikut, dhënien e informacionit dhe parashikimin e zhvillimit të situatës.	Brenda 1 ore
Në koordinim me prefekturën, informon strukturat operacionale MM, FA dhe PSH etj. dhe kërkon prej tyre të vënë në gatishmëri strukturat e tyre dhe të japin informacion të vazhdueshëm për situatën.	Brenda 1 ore
Verifikon nëse mjetet e transportit ose më saktë kapacitetet e deklaruara në PVEC të bashkisë Roskovec janë në gatishmëri, të pajisura me mjetet e nevojshme dhe nëse kanë rezerva karburanti.	Brenda 1 ore
Kërkon informacion për rezervat monetare të gatshme, të mbajtura nga bashkia dhe njësitë administrative për situata emergjente.	Brenda 1 ore
Kontrollon mjetet e komunikimit, përditësimin e listave të kontaktit të planit të emergjencave civile dhe aktivizon sistemin e paralajmërimit.	Brenda 1 ore
Siguron informacion të saktë për të bërë paralajmërimet dhe këshillimet e duhura për publikun me anë të mjeteve të informimit.	Brenda 1 ore
Përgatit informacion të përmbledhur për Institucionin e Prefektit dhe, nëse është e nevojshme, për AKMC-në.	Çdo 2 orë

6.3.2 / Etapa II: Vendosja e gjendjes së gatishmërisë

Vlerësohet nevoja për të hyrë në fazën e dytë “Vendosja e gjendjes së gatishmërisë”, kur një rrezik i afërt është i pashmangshëm dhe ka gjasa të shkaktojë dëme në njerëz, pasuri ose mjedis.

Tabela 5: Etapa II: Vendosja e gjendjes së gatishmërisë

Drejtori/përgjegjësi i sektorit për EC në Bashki/KMCB	Koha e reagimit
Informon kryetarin e bashkisë për situatën dhe nevojën e fillimit të Etapës II “Vendosja e gjendjes së gatishmërisë”. Kreu i bashkisë pas konsultimeve dhe vlerësimeve vendos nisjen e kësaj faze.	Urgjente
Pas miratimit të kryetarit të bashkisë mbledhet KMCB dhe kërkohet përgatitje për vendimmarrje, takime informuese për median dhe popullatën.	Brenda 2 orësh
Komunikon me drejtuesit e njësive administrative dhe i informon për fillimin e Etapës II “Vendosja e gjendjes së gatishmërisë” dhe u kërkon të ndjekin situatën.	Menjëherë
Në koordinim me prefekturën informon strukturat e MM, FA dhe PSH dhe u kërkon atyre të ndjekin situatën sipas PVEC dhe të japin informacion të vazhdueshëm për situatën.	Brenda 1 ore
Në koordinim me prefekturën komunikon me strukturat e tjera monitoruese dhe informuese/njoftuese, operationale aktive, operationale mbështetëse dhe me strukturat e decentralizuara që operojnë në territorin e bashkisë dhe kërkon prej tyre të ndjekin situatën sipas PVEC dhe të japin informacion të vazhdueshëm për zhvillimin e situatës.	Brenda 1 ore
Harton raportin e parë mbi situatën dhe informacionin periodik që i dërgohet prefektit dhe AKMC-së sipas rastit.	Brenda 2 orësh
Kontrollon dhe konfirmon që të gjitha masat e mëparshme janë përmbushur.	Brenda 1 ore
Aktivizon QOECB që punon me staf të plotë, të pajisur për të punuar në etapën e “Vendosjes të gjendjes së gatishmërisë” për 24 orë.	Menjëherë
Përgatit informacion për Institucionin e Prefektit, AKMC, publikun, median, donatorët dhe OJF-të e interesuara.	Brenda 2 orësh
Në bashkëpunim me prefekturën krijon dhe merr pjesë në grupe të përbashkëta vlerësimi dhe verifikimi të të dhënave për situatën në zonat në rrezik fatkeqësie.	Brenda 4 orësh
Informon popullatën për situatën e pritshme dhe i komunikon nevojën e zbatimit të masave vetëmbrojtëse. Prioritet i jepet banorëve të zonave në rrezik dhe në veçanti grupeve të cenueshme, si personat me aftësi të kufizuara, të moshuarit, personat që jetojnë vetëm, duke siguruar që informacioni të arrijë te të gjithë në mënyrë të qartë dhe të kuptueshme.	Brenda 2 orësh
Verifikon disponueshmërinë/funksionalitetin e zonave të emergjencës, objekteve për pritjen e popullsisë dhe rrugëve të evakuimit.	Brenda 2 orësh

6.3.3 / Etapa III: Aktivizimi

Aktivizimi fillon kur një ngjarje e papritur shkakton dëme në njerëz, pasuri ose mjedis, ose kur një ngjarje me zhvillim të ngadaltë paraqet rrezik të lartë për pasoja të njëjta, duke tejkaluar kapacitetet e strukturave të mbrojtjes civile në nivel vendor.

Ministri përgjegjës për Mbrojtjen Civile është autoriteti që shpall nisjen e Etapës së tretë, “Aktivizimi”, duke angazhuar në mision vetëm strukturat e përhershme që kanë detyra të mbrojtjes civile.

Në rastet e emergjencave civile kombëtare, kur shpallet gjendja e fatkeqësisë natyrore, KNEC krijohet me vendim të Këshillit të Ministrave. Në mbledhjen e tij të parë, KNEC emëron DQO, i cili merr drejtimin e përgjithshëm të përgjigjes në nivel qendror dhe koordinon ndihmën ndërkombëtare, sipas nevojës.

Tabela 6: Etapa III: Aktivizimi

Për emergjencat e shkallës më të ulët, kryetari i bashkisë/KMCB	Koha e reagimit
Siguron aktivizimin e të gjitha strukturave dhe kapaciteteve të reagimit operacional dhe mbështetës në nivel bashkie, ngritjen e KMCB dhe aktivizimin e QOECB.	Brenda 1 ore
Kërkon informacion nga drejtori/përgjegjësi i strukturës së emergjencave në bashki për gjendjen emergjente.	Brenda 1 ore
Mbledh KMCB ose thërret urgjentisht atë pjesë të nevojshme të saj për konsultime sipas llojit të emergjencës për procesin e vendimmarrjes.	Brenda 2-4 orësh
Së bashku me prefektin dhe AKMC siguron që gjitha strukturat e nevojshme monitoruese dhe informuese/njoftuese si edhe strukturat operationale aktive dhe operationale mbështetëse të jenë funksionale 24/7 dhe në veprim për situatën.	Vazhdimisht
Nëse është e nevojshme, i propozon prefektit shpalljen e “Gjendjes së Fatkeqësisë Natyrore” për zonën e prekur.	Sipas situatës
Drejtori/përgjegjësi i sektorit për emergjencat në bashki/KMCB Ai është koordinatori i veprimeve të QOECB.	
Kërkon informacion periodik për situatën në terren nga grupet e përbashkëta të vlerësimit të situatës.	Çdo 2 orë
Nëse është e nevojshme, i propozon kryetarit të bashkisë shpalljen e “Gjendjes së Fatkeqësisë Natyrore” për zonën e prekur.	Sipas situatës
Harton raportin e parë për situatën dhe informacionin periodik, të cilat i dërgohen prefektit dhe AKMC-së sipas rastit.	Çdo 2 orë
Për emergjencat të shkallës së lartë , pas emërimit, DOB do të sigurojë këto aktivitete	
Siguron aktivizimin e të gjitha strukturave dhe kapaciteteve të reagimit operacional dhe mbështetës në nivel bashkie, si dhe aktivizimin e KMCB dhe ngritjen e QOECB.	Menjëherë

Harton raporte me shkrim të situatës për prefektin, QOECQ ose drejtpërdrejt për QKOEK	Çdo 2 orë
Koordinon strukturat vendore në nivel vendor, si dhe strukturat e tjera qendrore apo ndërkombëtare që vijnë në ndihmë	Vazhdimisht
Mban lidhje të rregullta dhe kontakte të vazhdueshme me drejtues të tjerë të forcave operacionale në nivel qarku dhe bashkitë fqinje, informon dhe kërkon ndihmë nga DOQ.	Vazhdimisht
Zbaton detyrat dhe urdhrat e marra nga KMC në bashki dhe DOQ, si edhe nga DQO.	Vazhdimisht

6.3.4 / Etapa IV: Dalja nga situata

Në etapën IV, "Dalja nga situata", mund të kalohet:

- Drejt nga etapa I ose etapa II, pa kaluar në situatën e fatkeqësisë.
- Nga etapa III, kur një fatkeqësi ka ndodhur realisht dhe situata është stabilizuar.

Etapa IV përfaqëson rikthimin në situatë normale, ku nuk ka më një kërcënim të drejtpërdrejtë.

Dalja nga situata bëhet kur:

- Është kryer një vlerësim i plotë i situatës.
- Kërcënimi i fatkeqësisë është zvogëluar në mënyrë të qëndrueshme.
- Operacionet e ndihmës kanë dhënë rezultatet e pritshme.
- Nevojat më urgjente janë adresuar.

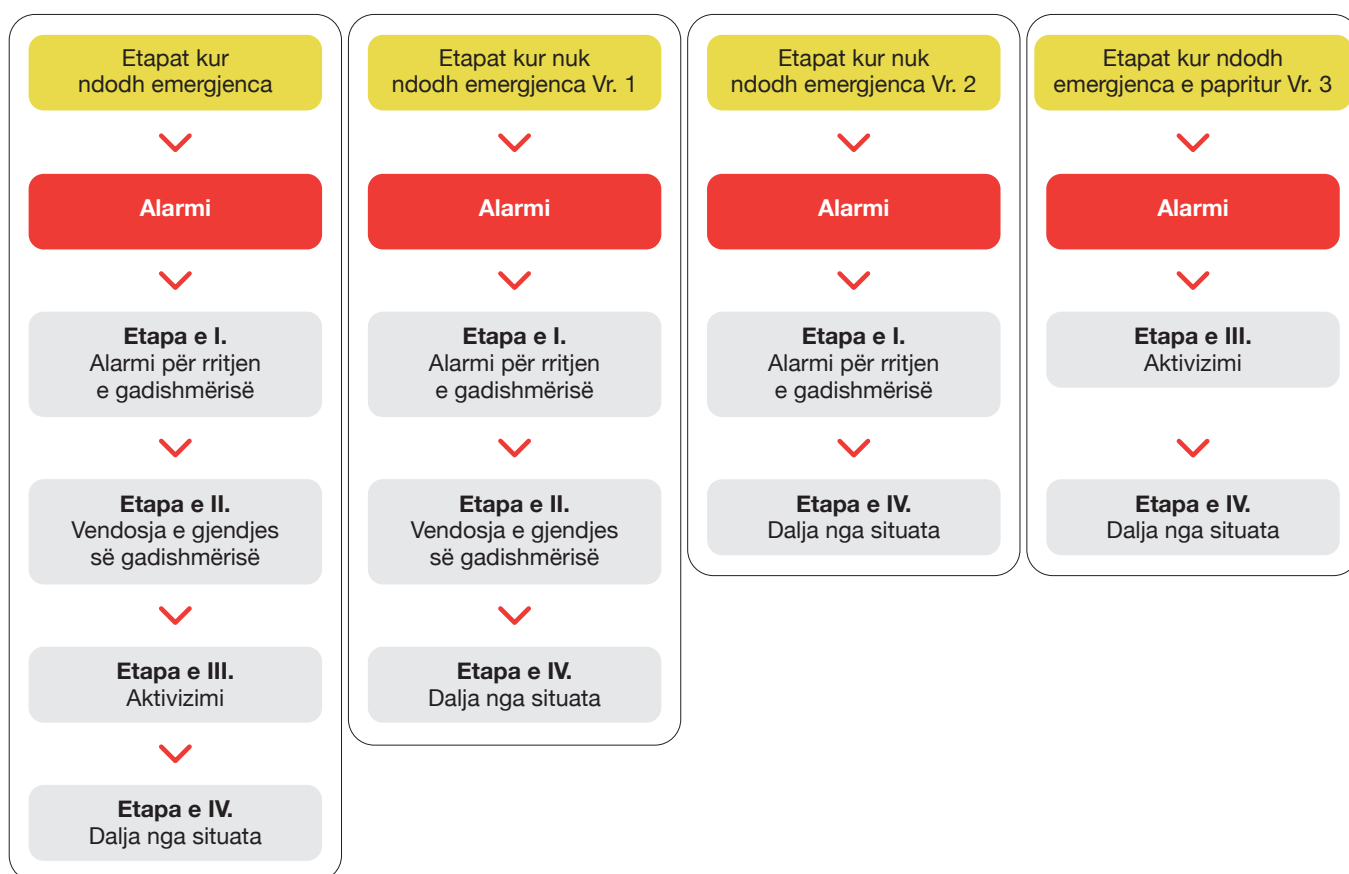
Tabela 7: Etapa IV. Dalja nga situata.

Drejtori/përgjegjësi i sektorit të emergjencave në bashki/ KMCB	Koha e reagimit
Raporton tek kryetari i bashkisë dhe komunikon me të gjithë kryetarët e Njësive Administrative për shpalljen e Etapës "Dalja nga situata".	Menjëherë
Informon të gjitha strukturat në varësi, institucionet dhe strukturat e tjera që veprojnë në territorin e bashkisë për etapën "Dalja nga situata".	Menjëherë
Verifikon nëse informacioni dhe këshillat e nevojshme i janë transmetuar popullatës nëpërmjet mjeteve të informimit publik.	Brenda 2 orësh
Përgatit informacion përmbledhës, për Etapën "Dalja nga situata", për mediat, donatorët dhe përfaqësuesit e OJQ-ve.	Në vazhdim
Përgatit informacion përmbledhës, për shpalljen e Etapës "Dalja nga situata", për mediat, donatorët dhe përfaqësuesit e OJQ-ve.	Në vazhdim
Harton raportin përfundimtar të situatës dhe ia dërgon prefekturës dhe AKMC.	Brenda 2-4 orësh

Grumbullon të gjitha të dhënat, raportet, hartat dhe korrespondencën duke i vendosur në dosjet përkatëse nën datën/numrin dhe titullin përkatës.	Brenda 2-4 orësh
Kthen çdo pajisje të marrë hua nga institucione dhe struktura të tjera.	Brenda ditës
Siguron rikthimin e QOECB në gjendjen e mëparshme dhe administratës së bashkisë në gjendjen normale të funksionimit.	Brenda ditës
Kontrollon që mjetet e transportit dhe asetet e tjera të marra nga institucionet dhe kompanitë private gjatë situatës, të kthehen në pronësi dhe gjendje normale pranë tyre.	Brenda ditës
Kërkon inventarizimin e gjendjes financiare dhe mbledhjen e faturave përkatëse	Çdo ditë
Kontrollon funksionimin e mjeteve të komunikimit, përditësimin e listës së kontakteve dhe rishikimin e numrave të celularëve të personelit kyç.	Në vazhdim

Diagrami në Figurën 10 më poshtë ilustron katër raste se si mund të arrihet Etapa 4.

Figura 10: Etapa 4 “Dalja nga Situata”



6.4 / Përgjegjësitë e strukturave dhe institucioneve për përgjigjen në nivel bashkie

Tabela 8: Institucionet dhe strukturat, rolet dhe përgjegjësitë e tyre në fazën e *Përgjigjes* – Bashkia Divjakë

Emri i institucionit struktura	Roli kryesor dhe përgjegjësitë në fazën e përgjigjes
Institucione dhe struktura në nivel bashkie	
<p>Drejtoria e Bujqësisë, Mjedisit, Veterinarisë dhe Pyjeve (me funksione përgjegjësi të deleguara për Emergjencat Civile) KMCB</p>	<p>Roli kryesor: Organizimi, koordinimi, bashkëpunimi me institucionet dhe strukturat e bashkisë, me institucione dhe struktura të tjera që veprojnë në nivel vendor, me Institucionin e prefektit të qarkut, me bashkitë fqinje, me subjektet private, me organizatat e shoqërisë civile. dhe me komunitetin për të përballuar emergjencën ose fatkeqësinë.</p> <p>Përgjegjësi të detajuara:</p> <ul style="list-style-type: none"> - Mobilizimi, aktivizimi dhe koordinimi i burimeve njerëzore, materiale, teknike, financiare në nivel bashkie për përballimin e emergjencës apo fatkeqësisë. - Koordinimi i punës së strukturës së SHMZSH me strukturat e tjera përkatëse për kryerjen e procesit të kërkim-shpëtimit. - Evakuimi në kohë i popullatës civile. - Sigurimi i strehimit/akomodimit të përkohshëm për banorët gjatë emergjencës dhe plotësimi i kushteve dhe nevojave të tyre. - Adresimi i nevojave të popullatës së prekur nga fatkeqësia për ofrimin e kujdesit shëndetësor, si dhe për shëndetin mendor. - Ofrimi i ndihmës ushqimore dhe ndihmës gjatë emergjencës për banorët e prekur nga fatkeqësia. - Bashkëpunimi me strukturat e PSH për garantimin e sigurisë publike në zonat e prekura nga fatkeqësia. - Koordinim dhe bashkëpunim me strukturat bashkiake dhe strukturat e tjera në nivel vendor për mbrojtjen e gjësë së gjallë. - Lëshimi i paralajmërimeve të hershme dhe informimi publik për EC. - Vlerësimi i situatës në terren për të kuptuar natyrën dhe shtrirjen e emergjencës dhe masat që duhen marrë për përballimin e saj. - Vlerësimi fillestar dhe i specializuar i dëmeve dhe nevojave në zonat e prekura nga fatkeqësia. - Përgatitja e informacionit, raporteve për situatën për kryetarin e bashkisë, KMCB dhe sipas nevojës për prefekturën dhe AKMC . - Mbështetja e QOECB dhe DOB në zbatimin e detyrave të tyre (në rastet kur ato janë krijuar). - Komunikimi i vazhdueshëm me Drejtorinë e EC në prefekturë dhe sipas nevojës me AKMC-në për situatën, si dhe nevojat për përballimin e saj. - Komunikimi i vazhdueshëm me njësitë administrative për situatën, si dhe me strukturat që janë të angazhuara për përballimin e emergjencës apo fatkeqësisë.

	<ul style="list-style-type: none"> - Komunikimi dhe bashkëpunimi me bashkitë fqinje për kryerjen e reagimit emergjent. - Aktivizimi i QOECB, bazuar në kriteret e përcaktuara në PKEC dhe PVEC. - Caktimi i SHO-së bashkiake, sipas rastit, për të përballuar fatkeqësinë në territorin e saj. - Nxjerrja e urdhrave dhe udhëzimeve për menaxhimin e situatës së shkaktuar nga emergjenca ose fatkeqësia nëse është e nevojshme. - Informimi i publikut dhe i medias për situatën. - Menaxhimi i asistencës ndërkombëtare duke kryer procedurat e Mbështetjes së Vendit Pritës (MVP). - Koordinimi dhe bashkëpunimi me strukturat përkatëse për sigurimin dhe restaurimin e infrastrukturës publike dhe kritike (ujë, rrugë, energji elektrike, kanalizime, qendra publike, shkolla etj.). - Garantimi që të gjitha aktivitetet e përgjigjes të jenë në përputhje me praktikat ligjore në fuqi. - Dokumentimi i të gjithë ciklit të MEC ose fatkeqësive për analiza të ardhshme, llogaridhënie dhe raportim tek autoritetet më të larta.
<p>Bashkia Divjakë Drejtoria e Financës dhe Buxhetit</p>	<ul style="list-style-type: none"> • Siguron dhe shpërndan fondet emergjente, duke garantuar akses të menjëhershëm për të gjitha strukturat operationale të bashkisë.. • Bashkëpunon me institucionet shtetërore dhe donatorët ndërkombëtarë për të siguruar financime shtesë për përballimin e situatave emergjente dhe për të ndihmuar në rikuperimin e zonave të prekura. • Monitoron disbursimin dhe përdorimin e fondeve të përgjigjes për të siguruar transparencë dhe për të parandaluar keqpërdorimet. • Merr pjesë në vlerësimin e dëmeve dhe identifikimin e nevojave në zonat e prekura, për të mbështetur procesin e rivendosjes së shërbimeve kryesore. • Bashkëpunon me Drejtorinë e Planifikimit dhe Zhvillimit të Territorit, Mjedisit dhe Pronës për të përcaktuar prioritetet financiare për rehabilitimin e infrastrukturës së dëmtuar. • Përcakton nevojat për fonde shtesë dhe mobilizon mekanizmat e financimit, duke kërkuar mbështetje nga fondet qendrore të qeverisë dhe partnerët ndërkombëtarë. • Koordinon procesin e pagesave për ndihmën emergjente dhe kompensimet financiare për të prekurit, sipas vendimeve të Këshillit Bashkiak dhe strukturave qendrore.

<p>Bashkia Divjakë Drejtoria e Infrastrukturës</p>	<p>Mobilizimi dhe aktivizimi i burimeve teknike dhe infrastrukture: Siguron burimet materiale dhe teknike për garantimin e shërbimeve bazike (ujë, kanalizime, energji) gjatë emergjencave.</p> <p>Strehim i përkohshëm: Organizimi i strukturave të përkohshme për akomodimin e popullatës së evakuuar nga zonat e prekura.</p> <p>Riparimi i infrastrukturës kritike: Koordinon rivendosjen e funksionimit të infrastrukturës publike dhe kritike, si ujësjellësi, energjia dhe kanalizimet.</p> <p>Ndihma logjistike: Transporti dhe ruajtja e mallrave emergjente për operacionet e shpëtimit dhe mbështetjes</p> <p>Pastrimi dhe rikuperimi: Ndërhyn për pastrimin dhe riparimin e infrastrukturës pas emergjencës, në bashkëpunim me strukturat e tjera.</p> <p>Ofrimi i shërbimeve të nevojshme për qytetarët gjatë emergjencave, duke siguruar që infrastruktura si furnizimi me ujë, kanalizime, energji elektrike dhe ngrohje të vazhdojë të funksionojë në situata emergjence.</p>
<p>Bashkia Divjakë Drejtoria e Burimeve Njerëzore dhe Shërbimeve të Brendshme Sektori i Mirëqënies Sociale, dhe Përkujdesit Shoqëror</p>	<p>Mobilizimi dhe aktivizimi i burimeve: Koordinon dhe aktivizon personelin, automjetet, pajisjet, dhe burimet e tjera specifike për emergjencat civile, duke u fokusuar në shërbimet sociale si edhe duke përfshirë edhe objektet dhe hapësirat kulturore për strehim ose grumbullim emergjent.</p> <p>Evakuimi dhe mbështetja e popullatës: Koordinon procesin e zhvendosjes së popullatës civile nga zonat e rrezikshme dhe siguron përdorimin e hapësirave kulturore si qendra emergjente për informacion dhe ndihmë..</p> <p>Mbështetje për të prekurit: Sigurimi i asistencës sociale, mbështetjes psiko-sociale dhe ndihmës për banorët e prekur nga fatkeqësia. Përdorimi i hapësirave kulturore për aktivitete terapeutike dhe mbështetëse, duke përfshirë artin dhe muzikën për të ndihmuar në rehabilitimin emocional të të prekurve.</p> <p>Organizimi i ndihmave: Përgatit dhe shpërndan ndihma ushqimore dhe bazike për popullsinë e prekur gjatë emergjencës, duke përfshirë ndihma për restaurimin e objekteve me rëndësi kulturore që janë dëmtuar.</p> <p>Planifikimi për kategoritë e grupeve të cenueshme: Identifikon dhe asiston grupet në nevojë, duke përfshirë të moshuarit, fëmijët dhe personat me aftësi të kufizuara si dhe organizon aktivitete kulturore dhe edukative për të mbajtur të angazhuar të prekurit gjatë periudhës së emergjencës.</p>

<p>Bashkia Divjakë Drejtoria e Planifikimit dhe Zhvillimit të Territori</p>	<p>Mobilizimi i burimeve për vlerësimin e dëmeve dhe nevojave: Organizimi dhe përdorimi i burimeve për të kryer vlerësime fillestare dhe të specializuara të dëmeve dhe nevojave në zonat e prekura nga fatkeqësia, duke përfshirë ndikimet në pronat publike dhe private..</p> <p>Mbështetja në restaurimin e infrastrukturës kritike: Bashkëpunimi dhe koordinimi me drejtori të tjera dhe autoritete përgjegjëse për sigurimin dhe rikthimin e funksionalitetit të infrastrukturës publike dhe kritike si furnizimi me ujë, rrugët, dhe kanalizimet duke siguruar gjithashtu rikuperimin e hapësirave të gjelbra dhe ekosistemeve të dëmtuara.</p> <p>Sigurimi i përgjigjes në kohë reale gjatë fatkeqësive natyrore, duke përdorur sisteme të monitorimit dhe raportimit të ndikimeve në territor, mjedis dhe infrastrukturë për të mbështetur procesin e vendimmarrjes.</p> <p>Menaxhimi i mbetjeve pas fatkeqësisë: Organizimi i mbledhjes dhe eliminimit të mbetjeve të krijuara nga fatkeqësia për të shmangur ndotjen dhe rreziqet shëndetësore.</p> <p>Vlerësimi i risqeve të mundshme për mjedisin dhe biodiversitetin: Bashkëpunimi me institucionet mjedisore për të analizuar ndikimet e fatkeqësive në ekosistemet natyrore dhe për të propozuar masa për rikuperimin e tyre.</p>
<p>Bashkia Divjakë Inspektorati Vendor i Mbrojtjes së Territorit</p>	<p>Mobilizimi i burimeve: Aktivizon personelin dhe burimet për të përballuar situatat emergjente që lidhen me territorin.</p> <p>Informim dhe këshillim publik: Siguron paralajmërime të hershme dhe informacione kritike për publikun lidhur me emergjencën.</p> <p>Vlerësimi i dëmeve: Bashkëpunon në vlerësimin e dëmeve dhe nevojave të lidhura me strukturat dhe zonat e prekura.</p>
<p>Bashkia Divjakë Inspektoriati i Policisë Bashkiake</p>	<p>Mobilizimi dhe koordinimi: Aktivizimi i burimeve për përballimin e emergjencave dhe fatkeqësive dhe koordinimi me strukturat vendore të policisë dhe strukturat e tjera:</p> <p>Evakuimi i popullatës: Zbatimi i procesit të evakuimit të popullatës civile në zonat e prekura nga fatkeqësia duke siguruar një lëvizje të sigurt dhe të rregullt.</p> <p>-Strehim dhe akomodim i përkohshëm gjatë emergjencës.</p> <p>Siguria dhe rendi: Siguron masat e nevojshme për ruajtjen e rendit publik, kontrollin e trafikut dhe garantimin e sigurisë në zonat e prekura nga fatkeqësia; Monitorimi i zonave me rrezik për të parandaluar veprimet e paautorizuara apo të rrezikshme.</p> <p>Mbështetje për strehimin dhe akomodimin: Asistenca në ruajtjen e rendit dhe sigurisë në vendet e strehimit të përkohshëm, duke ndihmuar në lëvizjen dhe organizimin e popullsisë së evakuuar dhe duke mbështetur strukturat përgjegjëse për menaxhimin e kushteve në këto vende.</p> <p>Mbështetje logjistike: Pjesëmarrje në ofrimin e ndihmës ushqimore dhe ndihmës të tjera emergjente për popullsinë e prekur, duke siguruar shpërndarjen në mënyrë të organizuar dhe të sigurt.</p>

<p>Bashkia Divjakë Sektori i Mbrojtjes nga Zjarri dhe Shpëtimit</p>	<p>Mobilizimi dhe aktivizimi i burimeve.</p> <ul style="list-style-type: none"> • Aktivizimi i burimeve njerëzore, materiale dhe teknike për t'u përgjigjur emergjencave dhe fatkeqësive në mënyrë efektive. • Sigurimi që pajisjet dhe personeli të jenë në gatishmëri të plotë për operacione emergjente. <p>Bashkëpunimi dhe koordinimi:</p> <ul style="list-style-type: none"> • Bashkëpunim i ngushtë me strukturat vendore, si policia, strukturat e mbrojtjes civile dhe organizatat ndërkombëtare të kërkim-shpëtimit. • Pjesëmarrje në operacione të integruara për menaxhimin e emergjencave dhe fatkeqësive. <p>Kryerja e operacioneve të kërkim-shpëtimit:</p> <ul style="list-style-type: none"> • Zhvillimi i operacioneve për kërkimin dhe shpëtimin e personave të bllokuar ose të humbur në zonat e prekura. • Ndërhyrje për të shpëtuar jetën dhe për të minimizuar dëmet në pronë dhe mjedis. • Shmangia e rreziqeve dytësore gjatë operacioneve emergjente. <p>Paralajmërime të hershme dhe informim publik:</p> <ul style="list-style-type: none"> • Lëshimi i paralajmërimeve për situata potencialisht të rrezikshme, duke informuar publikun për masat që duhen marrë. • Këshillimi i publikut për veprime të sigurta gjatë situatave emergjente dhe fatkeqësive. <p>Menaxhimi i zjarreve dhe mbrojtja e mjedisit:</p> <ul style="list-style-type: none"> • Ndërhyrje në shuarjen e zjarreve në zonat urbane, rurale dhe pyjore. • Parandalimi i përhapjes së zjarreve dhe minimizimi i dëmeve në mjedis.
<p>Bashkia Divjakë Sektori Juridik, Prokurimeve Publike dhe Aseteve</p>	<ul style="list-style-type: none"> • Merr pjesë në trajnime dhe ushtrime në fushën e zvogëlimit të riskut nga fatkeqësitë dhe Mbrojtjes Civile. • Kontribuon në fushata ndërgjegjësimi për komunitetin në fushën e zvogëlimit të riskut nga fatkeqësitë dhe të mbrojtjes civile.
<p>Bashkia Divjakë Drejtoria e Kulturës, Sportit, Turizmit dhe Arsimit</p>	<p>Mobilizimi i burimeve për vlerësimin e dëmeve dhe nevojave: Organizimi dhe përdorimi i burimeve për të marrë pjesë në grupet e vlerësimeve fillestare dhe të specializuara të dëmeve dhe nevojave në zonat e prekura nga fatkeqësia, duke përfshirë ndikimet në pronat publike dhe ato kulturore.</p> <p>Mobilizimi dhe aktivizimi i burimeve: Koordinon dhe aktivizon personelin, automjetet, pajisjet, dhe burimet e tjera specifike për emergjencat civile, duke u fokusuar në ndërtesat publike nën administrimin e bashkisë që do të ëprdoren për evakuimin e njerëzve. Asiston për mbrojtjen e objekteve kulturore që gjenden në bashkinë e Divjakës.</p>

<p>Bashkia Divjakë Njësia e Integritimit Evropian dhe Ndhmës së Huaj</p>	<ul style="list-style-type: none"> • Monitorimi i zbatimit të procedurave të Mbështetjes së Vendit Pritës (MVP): Siguron që procedurat për pranimin dhe koordinimin e ndihmës ndërkombëtare të zbatohen në përputhje me rregullat dhe standardet ndërkombëtare. • Koordinimi i ndihmës ndërkombëtare: Ndërmjetëson ndërmjet autoriteteve vendore dhe partnerëve ndërkombëtarë për shpërndarjen e ndihmave humanitare dhe burimeve në zonat e prekura. • Mbështetja logjistike për ekipet ndërkombëtare: Siguron mbështetje logjistike dhe informacione për ekipet ndërkombëtare që veprojnë në terren gjatë emergjencave. • Raportimi mbi ndihmën ndërkombëtare: Përgatit raporte për institucionet kombëtare dhe ndërkombëtare mbi ndihmën e marrë dhe shpërndarjen e saj.
<p>Bashkia Divjakë Njësiti administrative</p>	<ul style="list-style-type: none"> • Aktivizimi i Planeve të Emergjencës, përmes zbatimit të planeve të miratuara për reagim, duke përcaktuar hapat e duhur për menaxhimin e situatës. • Koordinimi i veprimeve përmes bashkëpunimit me agjencitë e tjera, si shërbimet e emergjencës dhe organizatat joqeveritare, për të siguruar një reagim të koordinuar. • Organizimi i ndihmës për ata që preken nga emergjenca, duke përfshirë shpërndarjen e ndikimit, shërbime shëndetësore dhe ndihmë humanitare. • Ofrimi i informacionit të saktë dhe të shpejtë për qytetarët, përfshirë udhëzimet mbi sigurinë dhe procedurat e emergjencës. • Vëzhgimi i situatës në terren për të përcaktuar nevojat e vazhdueshme dhe për të adresuar ndonjë ndryshim në situatën emergjente. • Pas përfundimit të emergjencës, kryerja e një vlerësimi të dëmeve dhe nevojave për rindërtim dhe mbështetje.
<p>Institucione dhe struktura në nivel bashkie</p>	
<p>Sektori i Mbrojtjes Civile të Prefekturës Fier</p>	<p>Bazuar në PQEC:</p> <p>Koordinimi dhe menaxhimi i emergjencës:</p> <ul style="list-style-type: none"> • Koordinimi i struktura në nivel qarku për për reagim të harmonizuar. • Sigurimi i aktivizimit dhe mbështetjes së forcave operacionale dhe vullnetarëve • Ndërmjetësimi i ndihmës nga AKMC nëse kapacitetet në nivel qarku janë të pamjaftueshme. <p>Monitorimi dhe raportimi:</p> <ul style="list-style-type: none"> • Vëzhgimi i situatës dhe raportimi tek AKMC dhe institucionet përkatëse. • Përditësimi i të dhënave mbi burimet emergjente dhe zonat e prekura.

	<p>Menaxhimi i burimeve dhe ndihmës:</p> <ul style="list-style-type: none"> • Koordinimi i shpërndarjes së ndihmës ndërkombëtare dhe furnizimit të infrastrukturës kritike dhe publike. • Sigurimi i mbështetjes logjistike për operacionet e emergjencës. <p>Bashkëpunimi ndërinstitucional:</p> <p>Bashkëpunimi me bashkitë e qarkut dhe me prefektët e qarqeve fqinje për të bashkuar kapacitetet e tyre për përballimin e emergjencës; Shkëmbimi i informacionit me AKMC-në, njësitë e vetëqeverisjes vendore dhe prefektët e qarqeve të tjera të prekura nga fatkeqësia ose në rrezik prej saj.</p> <p>Monitorimi dhe aktivizimi i masave emergjente:</p> <ul style="list-style-type: none"> • Koordinon marrjen e masave të nevojshme për përballimin e situatës, monitorimin dhe zbatimin e shërbimeve të emergjencës, • Aktivizon institucionet dhe administratat për ndërhyrje specifike. <p>Kërkesa për mbështetje:</p> <p>Drejtimi i një kërkesë për mbështetje në AKMC, sipas kërkesës së bashkive.</p>
<p>Përfaqësues të FA në territorin e bashkisë</p>	<p>Mobilizimi dhe aktivizimi i burimeve për evakuimin e popullatës civile. Asistencë për procesin e strehimit (të përkohshëm)/akomodimin e popullsisë së evakuuar gjatë emergjencës.</p> <p>Asistencë gjatë procesit të shpërndarjes të ndihmës ushqimore dhe ndihmës tjetër gjatë emergjencës.</p> <p>Bashkëpunim dhe koordinim me strukturat e tjera operationale që veprojnë në territor.</p> <p>Në rastin e vërshimeve të lumenjve, asistencë për vendosjen e digave mbrojtëse dhe për punimet mbrojtëse në argjinatura.</p> <p>Asistencë për operacionet e mbrojtjes nga zjarret.</p> <p>Mbrojtja e infrastrukturës kritike dhe ndihmë në riparimet dhe pastrimin e mbeturinave gjatë emergjencave.</p> <p>Sigurimi i rendit publik, menaxhimi i turmave dhe ruajtja e aseteve strategjike gjatë emergjencave</p>
<p>Njësia Vendore e Kujdesit Shëndetësor Divjakë</p> <p>Qendra Shëndetësore</p> <p>Ambulanca</p>	<p>Mobilizimi i burimeve shëndetësore: Mbajtja në gatishmëri e dhomave të urgjencës, laboratorëve dhe mjekëve dhe infermierëve specialistë për t’u përgjigjur emergjencave .</p> <p>Ndihma e parë dhe kujdesi emergjent: Ofrimi i ndihmës së parë dhe kujdesit mjekësor emergjent për të lënduarit në zonat e prekura.</p> <p>Kujdesi shëndetësor gjithëpërfshirës: Ofrimi i kujdesit shëndetësor në të gjitha nivelet për qytetarët e lënduar.</p> <p>Aktivizimi i ekipeve shëndetësore të urgjencës: Aktivizimi i ekipeve shëndetësore të urgjencës për t’iu përgjigjur situatave kritike.</p> <p>Rezerva farmaceutike: Sigurimi i një rezerve farmaceutike dhe një shërbimi farmaceutik rezervë për rastet e emergjencave masive.</p>

	<p>Parandalimi i sëmundjeve infektive: Marrja e masave për kontrollin dhe parandalimin e sëmundjeve epidemike dhe infeksioneve.</p> <p>Trajtimi i kontaminimeve radioaktive dhe kimike: Trajtimi i rasteve të kontaminimit me materiale të rrezikshme dhe të kontaminuara.</p> <p>Karantina shëndetësore: Shpallja e gjendjes së karantinës shëndetësore nëse është e nevojshme.</p> <p>Evakuimi i pacientëve: Menaxhimi i operacioneve të evakuimit të pacientëve nga spitalet e dëmtuara në spitale të tjera.</p> <p>Transporti i të lënduarve: Sigurimi i transportit tokësor dhe ajror për personat e lënduar në zonat e prekura.</p> <p>Rezervimi i pajisjeve shtesë shëndetësore dhe gjakut: Aktivizimi i pajisjeve shtesë shëndetësore dhe rezervimi i gjakut për të përmbushur nevojat urgjente.</p> <p>Kontrolli i cilësisë së ujit: Monitorimi i cilësisë së ujit të pijshëm dhe ujërave për përdorim shtëpiak.</p> <p>Kontrolli i higjienës: Monitorimi dhe sigurimi i i higjienës shëndetësore në zonat e emergjencës dhe në vendet e akomodimit dhe strehimit të përkohshëm.</p> <p>Trajtimi i zonave të kontaminuara: Ofrimi i mbështetjes për trajtimin e zonave të prekura nga materiale të rrezikshme, nëse është e nevojshme.</p> <p>Mbështetja për strehimoret kolektive: Dhënia e ndihmës për strukturat që trajtojnë popullsinë e strehuar në strehimore kolektive të përkohshme.</p> <p>Shpërndarja e barnave: Organizimi i shpërndarjes së barnave mjekësore për pacientët dhe këshillimi për përdorimin e tyre.</p>
<p>Drejtoria Rajonale e Kulturës Kombëtare Durrës</p>	<p>Mobilizimi dhe aktivizimi i strukturave.</p> <ul style="list-style-type: none"> • Aktivizimi i menjëhershëm të grupeve përgjegjëse për mbrojtjen e trashëgimisë kulturore në zonat e prekura. • Koordinimi me strukturat operacionale të qarkut dhe qeverisjen vendore për ndërhyrje emergjente. <p>Mbrojtja e vlerave të trashëgimisët kulturore</p> <ul style="list-style-type: none"> • Organizimi i evakuimit, sistemimin dhe ruajtjes së materialeve të rëndësishme nga institucionet e trashëgimisë kulturore, muzeumet dhe objektet monumentale. • Sigurimi i masave mbrojtëse për parandalimin e dëmtimeve të mëtejshme në objektet e trashëgimisë kulturore. <p>Mbështetja e komunitetit</p> <p>Organizimi i aktiviteteve kulturore dhe ndërhyrjeve psikosociale për lehtësimin e stresit të komunitetit të prekur nga fatkeqësia.</p> <p>Vlerësimi i dëmeve</p> <ul style="list-style-type: none"> • Vlerësimi i dëmeve të shkaktuara në objektet e trashëgimisë kulturore dhe institucionet muzeale. • Hartimi i raporteve mbi dëmet dhe nevojat për restaurim dhe mbështetje.

<p>OST Fier</p>	<p>Menaxhimi i emergjencave dhe rikthimi i funksionalitetit</p> <ul style="list-style-type: none"> • Menaxhimi i situatave të shkaktuara nga dëmtimet në rrjetin e transmetimit të energjisë elektrike. • Organizimi i ekipeve të emergjencës për riparimin e linjave të transmetimit dhe rikthimin e furnizimit me energji. <p>Koordinimi dhe reagimi operacional</p> <ul style="list-style-type: none"> • Koordinimi me autoritetet vendore dhe institucionet qendrore për ndërhyrjet në infrastrukturën e transmetimit. • Sigurimi i furnizimit të vazhdueshëm me energji për objektet strategjike dhe kritike, si spitalet dhe qendrat e emergjencës. <p>Monitorimi dhe stabilizimi i rrjetit</p> <ul style="list-style-type: none"> • Monitorimi i gjendjes së rrjetit të transmetimit për të shmangur kolapsin sistemik. • Zbatimi i masave emergjente për të balancuar ngarkesën në sistemin e transmetimit dhe shmangur ndërprerjet masive. <p>Komunikimi dhe informimi</p> <ul style="list-style-type: none"> • Informimi i autoriteteve dhe institucioneve për situatën dhe masat e marra për stabilizimin e furnizimit me energji. • Bashkëpunimi me OSHEE për koordinimin e veprimeve të përbashkëta për rimëkëmbjen e rrjetit.
<p>Drejtoria Rajonale e OSHEE-së Fier</p>	<p>Menaxhimi i ndërprerjeve dhe riparimi i rrjetit</p> <ul style="list-style-type: none"> • Menaxhimi i situatave të shkaktuara nga dëmtimet ose aksidentet në rrjetin e shpërndarjes së energjisë energjetike. • Organizimi i ekipeve të emergjencës për riparimin e defekteve dhe rikthimin e furnizimit me energji në zonat e prekura. <p>Koordinimi dhe reagimi operativ</p> <ul style="list-style-type: none"> • Organizimi i sistemit të njoftimit dhe ndërhyrjes emergjente në bashkëpunim me autoritetet përkatëse dhe strukturat e emergjencave civile. • Sigurimi i furnizimit të qëndrueshëm për infrastrukturën kritike dhe publike si spitalet, institucionet publike dhe qendrat e emergjencës. <p>Informimi dhe komunikimi me publikun</p> <ul style="list-style-type: none"> • Njoftimi i publikut mbi ndërprerjet e energjisë dhe afatet e rikuperimit. • Bashkëpunimi me institucionet vendore për të siguruar transparencë dhe koordinim efektiv gjatë emergjencave. <p>Ruajtja e funksionimit të infrastrukturës kritike</p> <ul style="list-style-type: none"> • Monitorimi i vazhdueshëm i rrjetit të shpërndarjes dhe parandalimi i mbingarkesave që mund të çojnë në dështime sistemike. • Aktivizimi i mekanizmave alternativë për furnizim të energjisë në rast të ndërprerjeve të gjata.

<p>Drejtoria e Ujitjes dhe Kullimit Fier</p>	<p>Menaxhimi i emergjencës dhe mobilizimi i burimeve</p> <ul style="list-style-type: none"> • Mobilizimi dhe aktivizimi i burimeve për menaxhimin e situatave emergjente, në veçanti për ujitjen dhe kullimin. • Zbatimi i masave emergjente të menaxhimit të ujit gjatë fatkeqësive (p.sh. çlirimet e kontrolluara të ujit për të shmangur përmytjet dhe dëmtimet e infrastrukturës). <p>Monitorimi dhe vlerësimi i dëmeve</p> <ul style="list-style-type: none"> • Vlerësimi i dëmeve dhe nevojave në bujqësi, në infrastrukturën e ujitjes dhe kullimit në zonat e prekura nga fatkeqësia dhe identifikimi i ndërhyrjeve të menjëhershme për stabilizimin e rrjetit. • Raportimi i dëmeve në sektorin e bujqësisë dhe ndikimit në prodhimin bujqësor në zonat e prekura. <p>Ndihma dhe mbështetja emergjente</p> <ul style="list-style-type: none"> • Sigurimi i funksionalitetit të rrjetit të kullimit për të shmangur përkeqësimin e situatës në zonat bujqësore. • Koordinimi me autoritetet vendore dhe fermerët për menaxhimin e emergjencës në furnizimin me ujë.
<p>Drejtoria Rajonale e Mjedisit</p>	<p>Mobilizimi dhe aktivizimi</p> <ul style="list-style-type: none"> • Mobilizimi dhe aktivizimi i burimeve për adresimin e emergjencave që ndikojnë në mjedis. • Monitorimi dhe menaxhimi i ndotjeve të shkaktuara nga fatkeqësitë, duke identifikuar zonat me risk të lartë. <p>Vlerësimi i dëmeve dhe ndikimit mjedisor</p> <ul style="list-style-type: none"> • Pjesëmarrja në bashkëpunim me strukturat e tjera për vlerësimin e dëmeve në mjedis. • Identifikimi i rreziqeve mjedisore shtesë të shkaktuara nga emergjenca dhe propozimi i masave mbrojtëse. • Monitorimi i cilësisë së ujit dhe ajrit: Vlerësimi i ndotjes në ujë dhe ajër pas fatkeqësisë për të siguruar sigurinë e popullsisë. <p>Komunikimi dhe Koordinimi</p> <ul style="list-style-type: none"> • Shkëmbimi i informacionit me institucionet përgjegjëse për menaxhimin e emergjencës dhe autoritetet vendore. • Ofrimi i udhëzimeve teknike për minimizimin e pasojave mjedisore dhe zbutjen e ndotjes në zonat e prekura.
<p>Ujësjellës – Kanalizime” Sh.a, Divjakë</p>	<p>Mobilizimi dhe aktivizimi i burimeve.</p> <p>Sigurimi i furnizimit të qëndrueshëm me ujë të pijshëm për popullatën dhe objektet kritike në zonat e prekura nga emergjenca.</p> <p>Informimi i publikut për ndërprerjet, masat e ndërmarra, dhe këshilla për ruajtjen e higjienës në kushte emergjencMbështetje transporti në zonat e prekura.</p> <p>Reagimi ndaj defekteve dhe dëmtimeve të mundshme në infrastrukturën e furnizimit me ujë (p.sh., përmytjet, tërmetet).</p>

<p>Dega e Kryqit të Kuq Fier</p>	<p>Mobilizimi dhe grumbullimi i ekipeve që ndërhyjnë në raste fatkeqësish.</p> <p>Vlerësimi paraprak i situatës dhe prioritizimi i ndërhyrjeve në zonën më problematike në bashkëpunim me strukturat përkatëse.</p> <p>Sigurimi i masave të menjëhershme mbrojtëse dhe jetë-shpëtuese për zonat e prekura nga fatkeqësitë duke ofruar ndihmën e parë dhe mbështetje për strehimin emergjent.</p> <p>Mbledhja dhe raportimi i të dhënave mbi dëmet dhe nevojat e komunitetit, duke bashkëpunuar me autoritetet përkatëse.</p> <p>Shpërndarja e ndihmave humanitare për grupet më të cenueshme.</p> <p>Informimi i popullatës për masat e higjienës dhe shëndetit publik në kushte emergjente.</p> <p>Vepron në përputhje me rolin e shoqatës dhe standardet ndërkombëtare në përgjigjen ndaj fatkeqësive.</p> <p>Ofrimi i mbështetjes psikologjike për të prekurit nga fatkeqësia.</p> <p>Dega rajonale koordinon punën me KMCB për çdo ndërhyrje gjatë emergjencave.</p>
<p>Zyra Vendore e Arsimit Parauniversitar Divjakë</p>	<p>Krijimi i linjave të qarta të komunikimit ndërmjet shkollave, mësuesve, prindërve për të ofruar përditësime dhe udhëzime për situatën.</p> <p>Identifikimi i nevojave emergjente të nxënësve dhe stafit (ushqim, ujë, mbështetje psikologjike).</p> <p>Garantimi i sigurisë së nxënësve dhe personelit dhe evakuimi:</p> <p>Zbatimi i protokolleve të sigurisë për nxënësit, stafin dhe ndërtesat e shkollave, duke u siguruar që ato të jenë të sigurta nga dëmtimet e mëtejshme.</p> <p>Mbështetja e evakuimit të shkollave të rrezikuara dhe sigurimi i transportit emergjent për nxënësit në zona të sigurta.</p> <p>Ofrimi i mbështetjes mjekësore, ndihmës së parë dhe këshillimit psikologjik për nxënësit dhe stafin e prekur.</p> <p>Mbështetje për popullatat e cenueshme (p.sh., fëmijët me aftësi të kufizuara ose ata në rrethana të veçanta).</p> <p>Sigurimi i vazhdimësisë së edukimit:</p> <p>Vlerësimi i shkollave që mund të rifillojnë funksionimin dhe përcaktimi i afateve për rikthimin në mësim.</p> <p>Përdorimi i metodave alternative të ofrimit të arsimit, si mësimi nëpërmjet programeve në internet, objektet e përkohshme shkollore ose metoda të tjera të mësimin në distancë, në rast të mbylljes së shkollave ose dëmtimit të infrastrukturës fizike.</p> <p>Koordinimi me personelin arsimor për të siguruar që mësimdhënia dhe të nxënësve mund të vazhdojnë edhe në mjedise të përkohshme ose të ndërprera.</p>

<p>Drejtoria Vendore e Policisë Fier/ Komisariati Divjakë</p>	<ol style="list-style-type: none"> 1. Mobilizimi i burimeve për operacionet e kërkim-shpëtimit; 2. Asistencë në ofrimin e ndihmës së parë në bashkëpunim me strukturat shëndetësore.; 3. Sigurimi dhe mbikëqyrja e evakuimeve në zonat e rrezikuara. 4. Identifikimi dhe dokumentimi i personave të lënduar dhe viktimave në bashkëpunim me shëndetësore dhe autoritetet përkatëse; 5. Sigurimi i zonës së emergjencës duke parandaluar hyrjet e paautorizuara dhe shmangur ndërhyrjet që mund të pengojnë operacionet e shpëtimit; 6. Ruajtja e rendit dhe qetësisë publike në zonën e emergjencës; 7. Menaxhimi i trafikut dhe devijimi i qarkullimit sipas nevojës për të siguruar akses për shërbimet e emergjencës; 8. Bashkëpunimi me autoritetet përkatëse për hetimin e shkaqeve të fatkeqësisë dhe vlerësimin e përgjegjësive, nëse është e nevojshme. 9. Shoqërimi i automjeteve të emergjencës dhe ndihmës humanitare për të garantuar shpërndarjen e sigurt të ndihmave; 10. Angazhimi i burimeve të policisë (automjete, pajisje dhe personel) në mbështetje të operacioneve të emergjencës dhe evakuimit, sipas nevojës dhe kapacitetit; 11. Sigurimi i komunikimit të vazhdueshëm me strukturat operacionale përmes radiofonisë dhe kanaleve të tjera të emergjencës, për të garantuar koordinimin efektiv të operacioneve; 12. Forcimi i masave të sigurisë në objektet kritike (spitale, qendra qeveritare, infrastrukturë jetike) për të parandaluar incidente shtesë gjatë emergjencës; 13. Garantimi i kushteve normale për ekipet e ndihmës ndërkombëtare dhe mediat që raportojnë nga zonat e emergjencës; 14. Sigurimi i rendit dhe mbrojtja e zonave të strehimit të përkohshëm për familjet e evakuara, duke parandaluar hyrjet e paautorizuara dhe garantuar sigurinë e banorëve; 15. Monitorimi i situatës dhe mbledhja e informacionit mbi situatën dhe nevojat emergjente; 16. Vigjilenca për përballimin e emergjencave të mundshme sekondare dhe gatishmëria për ndërhyrje të menjëhershme.
---	--

6.5 / Funkcionet e Përgjigjes

1. Organizimi, drejtimi dhe koordinimi

- Në nivel bashkie: KMCB kryesohet nga kryetari i bashkisë. Ajo është struktura kryesore përgjegjëse për marrjen e masave për menaxhimin gjithëpërfshirës dhe drejtimin e menaxhimit të emergjencave për bashkinë.
- Në nivel qarku: KMCQ kryesohet nga prefekti. Ajo struktura kryesore që merr masa për menaxhimin dhe drejtimin gjithëpërfshirës të menaxhimit të emergjencave për qarkun.
- Për emergjencat kombëtare kur nuk është shpallur gjendja e fatkeqësisë natyrore, AKMC/MM dhe KMC janë përgjegjëse për organizimin, drejtimin dhe koordinimin.
- Për emergjencat kombëtare kur është shpallur gjendja e fatkeqësisë natyrore, KNEC është përgjegjëse për organizimin, drejtimin dhe koordinimin.
- Në rast të shpalljes së gjendjes së fatkeqësisë natyrore, për të drejtuar strukturat e emergjencës civile caktohen drejtuesit e mëposhtëm të operacioneve:
 - DQO në nivel qendror, i cili emërohet nga KNEC;
 - DOQ, i cili emërohet nga prefekti;
 - DOB, i cili emërohet nga kryetari i bashkisë.

2. Aktivizimi dhe koordinimi i strukturave operacionale në nivel bashkie

Aktivizimi i forcave operacionale në nivel bashkie, bëhet nga Kryetari i bashkisë, ndërsa bashkërendimi i strukturave të Policisë së Shtetit (PSH), Mbrojtjes nga Zjarri dhe Shpëtimit (MZSH), Forcave të Armatosura (FA) dhe Shërbimit të Urgjencës Mjekësore (SHUM) në nivel qarku dhe i strukturave që vijnë në ndihmë, janë përgjegjësi e Prefektit, i cili këshillohet nga KMCQ.

3. Evakuimi

Evakuimi është proces përmes të cilit njerëzit zhvendosen nga një vend ku ekziston një risk i menjëhershëm ose i parashikuar në një vend të sigurt. Bashkia Divjakë është përgjegjëse për identifikimin e të gjitha zonave urbane dhe rurale ku pritet të ndodhë evakuimi i njerëzve (Shih më lart Seksionin 5.4), bazuar në VRFNV dhe të vëzhgimit të territorit aktual të përfshirë kur ndodh emergjenca. Në nivel qarku, përgjegjësia për evakuimin është e prefektit. Në nivel bashkiak, përgjegjësia për evakuimin i takon kryetarit të bashkisë.

Gjatë situatave emergjente, forcat operacionale në terren (FA, PSH, SHMZSH, etj.) mund të vendosin evakuimin e menjëhershëm për territore të kufizuara. Rendi i evakuimit do të jetë fillimisht njerëzit dhe më pas gjëja e gjallë ose sendet shtëpiake. Kur mundësitë e evakuimit janë të kufizuara, të parët që do të transportohen do të jenë të miturit, të sëmurët, të moshuarit dhe gratë shtatzëna.

Për kryerjen e evakuimit angazhohen sipas rastit strukturat bashkiake, PSH, FA, institucionet, bizneset private dhe komuniteti. Popullsia në rrezik lejohet të kthehet në zonën e evakuuar më parë vetëm pasi të ketë kaluar rreziku. PSH duhet të marrë masat e duhura për të kontrolluar hyrjen në zonën e evakuuar dhe për të monitoruar zonën e evakuimit për çdo aktivitet të paautorizuar. Menjëherë pas emergjencës nuk dihet vendndodhja dhe gjendja e saktë e të plagosurit.

Qëllimi i kërkim-shpëtimit është gjetja e vendndodhjes së të lënduarve dhe shpëtimi i atyre që janë ende në rrezik. Ekipet Kombëtare të Kërkimit dhe Shpëtimit (EKKSH) sigurohen nga FA e MM, MB, strukturat e shërbimit zjarrfikës, grupet vullnetare etj. Në rastet e emergjencave civile kombëtare, Operacionet e Kërkimit dhe Shpëtimit (OKSH) mbështeten nga EKKSH dhe strukturat e shërbimit zjarrfikës, PSH, Ministria e Infrastrukturës dhe Energjisë (MIEn) dhe grupet ndërkombëtare të kërkim-shpëtimit kur thirren për të ndihmuar.

Për evakuimin e banorëve nga zona ndodh emergjenca, drejtoria e Infrastrukturës përdor mjetet e saj, mjetet e Agjencisë së Shërbimeve Komunale, dhe sipas marrëveshjes së bashkëpunimit edhe ato të shoqërisë së Transportit “Fazanët e Divjakës.

Përgjegjësitë institucionale për evakuimin

- Në nivel bashkiak, përgjegjësia kryesore për planifikimin dhe ekzekutimin e evakuimit i takon kryetarit të bashkisë, duke përfshirë identifikimin e zonave të mundshme të evakuimit në mjediset urbane dhe rurale, bazuar në Vlerësimin e Riskut nga Fatkeqësitë në Nivel Vendor dhe analizat e territorit në kohë reale.
- Në nivel qarku, evakuimi është përgjegjësi e Prefektit të Qarkut, i cili koordinon me bashkitë për të siguruar mbështetje shtesë, burime dhe menaxhimin e evakuimit masiv në situata të gjera emergjente.
- Forcat operacionale në terren, duke përfshirë Forcat e Armatosura, Policinë e Shtetit, Shërbimin e Mbrojtjes nga Zjarri dhe Shpëtimit, si dhe struktura të tjera, mund të urdhërojnë evakuim të menjëhershëm në terriore të kufizuara kur identifikohen kërcënime të menjëhershme për jetën dhe sigurinë publike.

Prioritetet dhe menaxhimi i evakuimit

- Evakuimi priorizon popullsinë në rrezik, duke nisur me individët më të cenueshëm, si të miturit, të moshuarit, personat me aftësi të kufizuara, gratë shtatzëna dhe të sëmurët.
- Pas popullsisë, evakuhet gjëja e gjallë dhe më pas sendet e domosdoshme shtëpiake, nëse situata e lejon.
- Në rastet kur mundësitë për transport të menjëhershëm janë të kufizuara, evakuimi kryhet në fazat e përparësisë, duke siguruar fillimisht largimin e grupeve më të rrezikuara.

Zbatimi i evakuimit dhe kthimi në zonën e evakuuar

- Strukturat përgjegjëse për zbatimin e evakuimit përfshijnë strukturat bashkiake, Policinë e Shtetit, Forcat e Armatosura, institucionet publike dhe operatorët privatë, duke siguruar mbështetje logjistike dhe operacionale.
- Rikthimi i popullsisë në zonën e evakuuar bëhet vetëm pas vlerësimit dhe deklarimit të sigurisë nga autoritetet përgjegjëse.

- Policia e Shtetit merr masa për kontrollin e aksesit në zonën e evakuar dhe monitoron territorin për të parandaluar hyrjet e paautorizuara dhe veprimtaritë e paligjshme pas emergjencës

4. Kërkim-Shpëtimi

Qëllimi i kërkim-shpëtimit është gjetja e vendndodhjes së të lënduarve dhe shpëtimi i atyre që janë ende në rrezik. Ekipet Kombëtare të Kërkimit dhe Shpëtimit (EKKSH) sigurohen nga FA e MM, MB, strukturat e shërbimit zjarrfikës, grupet vullnetare etj. Në rastet e emergjencave civile kombëtare, Operacionet e Kërkimit dhe Shpëtimit (OKSH) mbështeten nga EKKSH dhe strukturat e shërbimit zjarrfikës, PSH, Ministria e Infrastrukturës dhe Energjisë dhe grupet ndërkombëtare të kërkim-shpëtimit kur thirren për të ndihmuar.

Në bashkinë e Divjakës, strukturat e kërkim shpëtimit, janë struktura e shërbimit zjarrfikës, Komisariati i Policisë Divjakë, mbështetur dhe nga Policia bashkiake etj., si dhe struktura të tjera të kërkim shpëtimit që mund të vijnë nga institucionet qendrore, si dhe ekipe ndërkombëtare në raste kur ato janë thirrur për ndihmë.

5. Ndihma e parë në situata emergjente

Ndihma e parë do të jepet nga SHUM, ekipet e urgjencës, autoambulancat, qendrat shëndetësore dhe nga spitali rajonal në bashkinë ose qarkun përkatës. Të gjitha këto njësi dhe shërbime do të mbështeten nga Njësia Vendore e Kujdesit Shëndetësor (NJVKSH).

Në territorin e Bashkisë Divjakë funksionojnë 5 qendra shëndetësore dhe 38 ambulanca në fshatrat e kësaj bashkie, të cilat janë të pajisura për të ofruar ndihmë të parë dhe trajtim të menjëhershëm për qytetarët e prekur nga situatat emergjente.

Këto struktura do të jenë në funksion të gjendjes së emergjencës, dhe do të ofrojnë ndihmën e parë në një situatë emergjence. Ato do të bashkëpunojnë edhe me struktura kujdesit shëndetsor në nivel qarku.

6. Mirëmbajtja e infrastrukturës publike në situata emergjente

Fatkeqësitë mund të dëmtojnë ose shkatërrojnë infrastrukturën publike dhe kritike, si rrjetin rrugor, ujësjellësin, kanalizimet, rrjetin elektrik, telekomunikacionin, etj. Këto shkatërrime kanë pasoja negative për funksionimin ekonomik dhe social të komunitetit. Bashkia në bashkëpunim me prefektin punojnë me ofruesit e shërbimeve bashkiake për mbrojtjen, menaxhimin dhe riparimin e infrastrukturës publike gjatë emergjencave dhe fatkeqësive.

Në rastet e shpalljes së gjendjes së fatkeqësisë natyrore, për punimet emergjente për riparimin dhe rikuperimin e infrastrukturës publike dhe kritike, zbatohen dispozitat e ligjit nr. 97/2019 “Për miratimin e aktit normativ, me fuqinë e ligjit, nr. 9, datë 16.12.2019, të Këshillit të Ministrave, “Për përballimin e pasojave të fatkeqësive natyrore”.

Bashkia e Divjakës duhet të identifikojë strukturat kryesore me përgjegjësi në fushën e rehabilitimit të infrastrukturës publike dhe kritike të cilat janë:

- Rrjeti rrugor që përfshin rrjetin rrugor kryesor që është nën përgjegjësinë e ARRSH dhe rrjetin rrugor nën administrimin e bashkisë.
- Infrastruktura e ujit të pijshëm: Sistemet e furnizimit me ujë të pijshëm në qytet dhe fshatra.
- Institucionet shëndetësore: Qendrat shëndetësore dhe ambulancat
- Institucionet arsimore: Shkollat, kopshtet dhe çerdhet.
- Infrastruktura energjetike: Rrjeti elektrik i shpërndarjes (OSHEE).
- Infrastruktura hidrike: Kanalet parësore, dytësore, tretësore, argjinaturat, rezervuarët.
- Ndërtesat e sigurisë dhe mbrojtjes: Strukturat e policisë, zjarrfikëses dhe emergjencave civile dhe rrjeti i telekomunikacionit.

Bashkia Divjakë ka kapacitete të brendshme të kufizuara për ndërhyrje emergjente. Për riparime të mëdha, ajo varet nga mbështetja e Qarkut Fier dhe strukturave shtetërore. Bashkia Divjakë bashkëpunon me ofruesit e shërbimeve (OSHEE, Drejtoria e Ujësjetës Kanalizimeve, operatorët e telekomunikacionit) për të koordinuar riparimet.

7. Vlerësimi i Nevojave

Koordinimi për vlerësimin e nevojave për emergjenca civile vendore, është nën përgjegjësinë e bashkisë të prekur, e mbështetur nga Prefekti i Qarkut që koordinon degët territoriale dhe kapacitete të tjera në qark, sipas nevojës.

Koordinimi kombëtar i emergjencave civile për vlerësimin e nevojave është nën përgjegjësinë e KNEC kur është shpallur gjendja e fatkeqësisë natyrore, përmes Grupeve të Vlerësimit Ndërinstitucional. Këto grupe mbështeten drejtpërdrejt nga AKMC dhe përmbajnë specialistë nga ministritë e linjës dhe institucione të tjera në varësi.

8. Vlerësimi i ndikimit dhe ndihma në situata emergjente

Koordinimi për vlerësimin e nevojave për emergjenca civile vendore, është nën përgjegjësinë e bashkisë të prekur, e mbështetur nga Prefekti i Qarkut që koordinon degët territoriale dhe kapacitete të tjera në qark, sipas nevojës.

Koordinimi kombëtar i emergjencave civile për vlerësimin e nevojave është nën përgjegjësinë e KNEC kur është shpallur gjendja e fatkeqësisë natyrore, përmes Grupeve të Vlerësimit Ndërinstitucional.

Këto grupe mbështeten drejtpërdrejt nga AKMC dhe përmbajnë specialistë nga ministritë e linjës dhe institucione të tjera në varësi.

9. Vlerësimi i dëmeve (në aspektin e dëmtimeve të infrastrukturës dhe objekteve të ndërtimit)

Vlerësimi i dëmeve në infrastrukturë dhe ndërtesa për emergjencat shkallës së ulët, sipas rastit, është përgjegjësi e bashkisë në koordinim me Prefektin e Qarkut. Për infrastrukturën dhe asetet në administrim të ministrive, institucioneve të tjera qendrore dhe subjekteve private, ato janë vetë përgjegjëse kryesore për vlerësimin e dëmeve.

Në rastet e emergjencave të shkallës më të lartë, përgjegjësia kryesore për vlerësimin e dëmeve në infrastrukturë dhe objektet e ndërtimit është e pronarëve apo administratorëve të tyre të cilët do të mbështeten, sipas nevojës, nga grupet e përbashkëta të vlerësimit.

10. Identifikimi dhe sigurimi i strehimeve të përkohshme

Vlerësimi i nevojave për strehim dhe identifikimi paraprak i objekteve dhe zonave për sigurimin e vendstrehimeve të përkohshme të sigurt është përgjegjësi e bashkisë e mbështetur nga Prefekti i qarkut. Menaxhimi i strehimit të të evakuuarve gjatë emergjencës është përgjegjësi e bashkisë e mbështetur nga Prefekti i qarkut, të mbështetur nga AKMC/ DQO në nivel qendror.

Duhet të sigurohet që grupet më të cenueshme të mos diskriminohen në planifikimin, hartimin ose caktimin e strehimit të përkohshëm pas fatkeqësisë, i cili duhet të jetë i arritshëm dhe funksional në përputhje me nevojat e tyre. Ata nuk duhet të diskriminohen as në caktimin e strehimeve të përkohshme dhe as në banesat e përhershme.

11. Sigurimi dhe shpërndarja e ndihmës

Emergjencat civile vendore dhe rajonale

Dhënia e ndihmës së parë ushqimore dhe ndihmave të tjera gjatë një situatë emergjence civile kryhet nga bashkia nëpërmjet mobilizimit të kapaciteteve të saj, bazuar në PVEC. Bashkia mund të kërkojë edhe angazhimin e kapaciteteve të subjekteve të tjera qeveritare dhe jo-qeveritare si dhe të bizneseve. Nëse është e nevojshme, për këtë qëllim kërkon edhe mbështetjen e prefektit të qarkut.

Emergjencat civile kombëtare

Koordinimi për sigurimin, furnizimin, magazinimin dhe shpërndarjen e artikujve të ndihmës kombëtare kryhet nga DOQ/AKMC në bashkëpunim me DPRMSH, prefektin dhe bashkinë. Në nivel kombëtar shpërndarja e ndihmave koordinohet nga AKMC. Në nivel vendor nga prefekti dhe organet e qeverisjes vendore, në bashkëpunim të ngushtë me strukturat e MSH (për asistencën me barnat), vullnetarët dhe Kryqin e Kuq.

Institucionet përgjegjëse për mbështetje logjistike dhe asistencë sociale gjatë emergjencave përfshijnë:

- Drejtoria e Bujqësisë, për menaxhimin e furnizimit me produkte ushqimore dhe ndihma të tjera ushqimore për zonat e prekura.
- Sektori i Mirëqenies Sociale dhe Përkujdesjes Sociale, për ofrimin e mbështetjes sociale dhe përkujdesit për ata që kanë nevojë.

- Agjencia e Shërbimeve Komunale, për menaxhimin e shërbimeve të ujit, kanalizimeve dhe mbeturinave, duke siguruar funksionimin e këtyre shërbimeve gjatë emergjencave.

12. Shëndeti publik

NJVKSH është përgjegjëse për Ndhmën e Parë Shëndetësore në nivel bashkie. Ajo është përgjegjëse për ofrimin e shërbimeve emergjente dhe kujdesit parësor shëndetësor përmes qendrave/ klinikave shëndetësore. NJVKSH dhe Inspektorati Shtetëror Shëndetësor (ISHSH) janë përgjegjës për monitorimin e cilësisë së ujit të pijshëm dhe higjienës, si dhe për zbatimin e programit të vaksinimit të popullatës.

13. Shëndeti mendor dhe shërbimet mbështetëse

Mbështetja psiko-sociale në emergjenca është thelbësore për të ndihmuar individët dhe komunitetet të përballen me ndikimet psikologjike dhe sociale të krizave, të tilla si fatkeqësitë natyrore, konfliktet e armatosura ose ndërprerjet e rëndësishme të jetës.

Ky PVEC fokusohet në elementët kryesorë të mbështetjes shëndetësore mendore, si:

Mbështetje emocionale e menjëhershme

Sigurimi i një ndjenje sigurie dhe qetësie. Kjo mund të përfshijë ndihmën e parë psikologjike, e cila përfshin dëgjimin aktiv, sigurinë dhe ndihmën e njerëzve për të rivendosur njëfarë ndjenje të normalitetit.

Nevojat dhe shërbimet bazë

Sigurimi i aksesit në ushqim, strehim, kujdes mjekësor dhe nevoja të tjera bazë, pasi mungesa e tyre mund të përkeqësojë stresin dhe traumën.

Rrjetet e mobilizimit dhe mbështetjes së komunitetit

Forcimi ose rindërtimi i rrjeteve të komunitetit për të ofruar lidhje dhe mbështetje sociale, të cilat mund të jenë një mbrojtës jetik kundër stresit.

Qasja në shërbimet e shëndetit mendor

Ofrimi i këshillimit, terapisë ose grupeve të organizuara mbështetëse për individët ose familjet, duke i ndihmuar ata të përpunojnë emocionet dhe përvojat.

Edukimi dhe hapësira miqësore për fëmijët

Krijimi i mjediseve ku fëmijët mund të luajnë, të mësojnë dhe të rifitojnë ndjenjën e rutinës, stabilitetit dhe normalitetit. Drejtoria e Shërbimeve Sociale në Bashki ka rolin drejtues në këtë funksion.

Mbështetja psikosociale për forcat e reagimit ndaj emergjencave

Zjarrfikësit, policia, personeli mjekësor dhe punonjësit e ndihmës në raste fatkeqësish hasin në situata stresuese dhe traumatike gjatë përgjigjes në raste emergjencash apo fatkeqësish.

Mbështetja psikosociale për forcat e reagimit pas emergjencave është thelbësore për mirëqenien dhe efektivitetin e tyre. Një qasje gjithëpërfshirëse që përfshin diskutimin, mbështetjen e kolegëve, këshillimin, menaxhimin e stresit, mbështetjen organizative i ndihmon forcat e përgjigjes që të menaxhojnë sfidat emocionale dhe psikologjike me të cilat përballen në mjediset me stres të lartë.

Spektori i Mirëqenies Sociale dhe Përkujdesjes Sociale dhe Drejtoria e Burimeve Njerëzore dhe Shërbimeve Mbështetëse janë struktura thelbësore për ofrimin e mbështetjes psiko-sociale dhe sigurinë e qytetarëve gjatë dhe pas situatave emergjente.

14. Logjistika (transport, magazinim, etj.)

Në rastet e emergjencave civile vendore, nevojat për shërbime transporti dhe ruajtjeje në përgjithësi plotësohen nga vetë kapacitetet e bashkisë. Kur bashkia nuk ka kapacitetet e nevojshme, i drejtohet prefektit për të koordinuar sigurimin e kapaciteteve shtesë nga degët territoriale të institucioneve në qark. Bashkia mund të kërkojë, në koordinim me Prefektin sigurimin e kapaciteteve të caktuara të subjekteve private ose OJF-ve sipas deklaratave të tyre të marra zyrtarisht në periudhën para fatkeqësisë. (*Shih Kreun 5, Seksionin 5.4 për detaje të tjera logjistike/organizimi.*)

Drejtoria e Financës dhe Buxhetit do të jetë drejtoria që do të merret me çështjet e magazinimit të mallrave. Magazinimi i ndihmave do të bëhet në ambientet e bashkisë apo të njësive administrative për të qenë sa më afër zonës ku ka ndodhur emergjenca.

15. Bashkimi familjar

Kur ndodh një fatkeqësi në këto raste, ndodh shpesh që familjarët apo të afërmit të ndahen dhe të humbasin lidhjet me njëri-tjetrin dhe për rrjedhojë, bëhet e nevojshme rivendosja e lidhjeve familjare. Shërbimet e ribashkimit ofrojnë ndihmë për fëmijët e ndarë nga prindi/kujdestari ligjor, si dhe të rriturit nga familjet e tyre, për shkak të fatkeqësisë, si dhe mbështesin përpjekjet e ribashkimit në nivel lokal ose më gjerë me asistencë teknike.

Rolin kryesor në këtë funksion e ka sektori i Mirëqenies Sociale dhe Përkujdesit Shoqëror, njësitë administrative dhe kryetarët e fshatrave që do të ketë një bashkëpunim të ngushtë me NJVKSH për vlerësimin e këtyre nevojave.

16. Rendi dhe siguria publike

Për situata të jashtëzakonshme, çështjet e sigurisë drejtohen nga Presidenti i Republikës, këshillohen nga Këshilli i Sigurisë Kombëtare dhe mbështeten nga MM, Shërbimi Informativ Shtetëror dhe prefekti i qarkut dhe kryetari i bashkisë. Në rastet e emergjencës kombëtare, kur është shpallur gjendja e fatkeqësisë natyrore, përgjegjësia e përgjithshme për sigurinë dhe rendin publik i përket KNEC nëpërmjet strukturave të PSH, FA dhe autoriteteve në nivel qarku e bashkie nëpërmjet strukturave së tyre.

Në nivel bashkie masat e sigurisë, ruajtja e rendit publik dhe kontrolli i qarkullimit sigurohen përkatësisht nëpërmjet strukturave të Drejtorisë Vendore të Policisë dhe Komisarariatit të Policisë të Divjakës. Nëse është e nevojshme, në ndihmë të këtyre strukturave vendosen edhe FA.

Në të gjitha rastet e emergjencave, në nivel bashkie, rolin kryesor në zbatimin e ligjit dhe masat e ruajtjes së rendit do ta ketë Komisarati i Policisë Divjakë i mbështetur nga Policia Bashkiake. Në raste të veçanta do të mbështeten edhe nga FA. E rëndësishme në rastet e evakuimeve është si mbrojtja e vendbanimeve të braktisura për shkak të emergjencës ndaj autorëve, ashtu edhe mbrojtja e qendrave të pritjes dhe strehimit.

7. Rimëkëmbja

7.1 / Parimet e Rimëkëmbjes dhe zbatimi i tyre në Bashkinë Divjakë

Faza e *Rimëkëmbjes* pason atë të përgjigjes emergjente dhe luan një rol kyç në kthimin e komunitetit drejt normalitetit. Suksesi i kësaj faze varet nga vazhdimësia dhe integrimi i saj me fazat e parandalimit dhe gatishmërisë. Për bashkinë Divjakë, nevoja për t'u mbështetur në PVEC është thelbësore në këtë periudhë.

Një komponent kyç i rimëkëmbjes është planifikimi i zonave të emergjencës, duke përfshirë:

- Zonat e dedikuara për vendosjen e qendrave të pritjes dhe akomodimit emergjent të Mbrojtjes Civile (MC).
- Strukturat e mbuluara për strehimin e përkohshëm të popullsisë.

Këto hapësira duhet të jenë të mbrojtura nga çdo lloj rreziku, duke siguruar përdorimin e tyre pa kufizime gjatë emergjencave. (*Shih Kreun 5, Seksioni 5.4.*)

Një aspekt tjetër i rëndësishëm është menaxhimi i mbetjeve dhe rrënojave, i cili kërkon planifikim të saktë për të shmangur ndikimet negative mjedisore dhe shëndetësore.

Në aspektin programor, faza e rimëkëmbjes në nivel bashkie duhet të jetë në përputhje me parimet që përmban PKEC, i cili parashikon identifikimin e masave të rimëkëmbjes afatshkurtra, afatmesme dhe afatgjata.

Masat afatshkurtra (ditë)	Masat afatmesme (javë-muaj)	Masat afatgjata (muaj, vite)
<p>Kujdesi masiv / Strehimi – Ofrimi i kujdesit masiv dhe shërbime emergjente</p> <ul style="list-style-type: none"> • Mbeturinat – Pastrimi i rrugëve kryesore të transportit. • Biznesi – Krijimi i infrastrukturës së përkohshme për të mbështetur rihapjen e biznesit. • Aspekte psikologjike – Identifikimi i të rriturve dhe fëmijëve për këshillim shëndetësor psiko-social dhe fillimin e trajtimit (shëndetësor) • Shëndeti Publik dhe Kujdesi Shëndetësor – Sigurimi i kujdesit mjekësor urgjent dhe të përkohshëm dhe krijimi i protokolleve të përshtatshme mbikëqyrjeje. • Aktivitetet zbutëse – Vlerësimi i reziqeve dhe dobësive 	<p>Strehimi – Zgjidhje të aksesueshme strehimi</p> <ul style="list-style-type: none"> • Mbetjet/Infrastruktura - largimin e mbetjeve, riparimin dhe restaurimin e menjëhershëm të infrastrukturës së dëmtuar. • Biznesi – Mbështetja e rithemelimit të bizneseve aty ku është e përshtatshme. • Aspektet psikologjike – Angazhimi i rrjeteve mbështetëse për kujdesin e vazhdueshëm. • Shëndeti Publik dhe Kujdesi Shëndetësor – Sigurimi i vazhdimësisë së kujdesit përmes objekteve të përkohshme (nëse është e nevojshme). • Aktivitetet zbutëse - Informimi i anëtarëve të komunitetit për mundësitë për t'u rikthyer më të fortë 	<ul style="list-style-type: none"> • Strehimi – zgjidhje të përhershme strehimi • Infrastruktura – Rindërtimi i infrastrukturës për të përmbushur nevojat e ardhshme të komunitetit. • Biznesi – Zbatimi i strategjive të rigjallërimit ekonomik. • Aspekte psikologjike – Ndjekja e proceseve të vazhdueshme të këshillimit shëndetësor psiko-social. • Shëndeti publik dhe kujdesi shëndetësor – Rehabilitimi i objekteve të dëmtuara të kujdesit shëndetësor. • Aktivitetet zbutëse – Zbatimi i zbutjes

Në çdo bashki, aktivitetet duhet të zhvillohen sipas madhësisë dhe karakteristikave të bashkisë.

7.2 / Aktivitetet afatshkurtra

1. Ndihma për popullatën

QOECB merr masa për hapjen e strehimoreve emergjente dhe pajisjen e tyre me dyshekë, çarçafë, jastëkë dhe batanije për të pritur popullatën e prekur nga emergjenca dhe të evakuuar përkohësisht nga shtëpitë e tyre dhe organizon praninë e të paktën një ekipi të përbërë nga të paktën katër persona përgjegjës për çdo zonë. Çdo zonë mund të menaxhojë deri në 250 persona (në këtë rast me të paktën 10-20 persona të përkushtuar për ndihmën e tyre) dhe në fazën e parë vijon me regjistrimin e personave që vijnë në zona dhe realizimin e çdo nevoje shërbimi shëndetësor. Sigurimi dhe shpërndarja e furnizimeve bazë ushqimore në zonat e emergjencës dhe përgatitja e vakteve.

2. Rivendosja e infrastrukturës dhe shërbimeve

Gjatë fazës së parë strukturat operationale janë përgjegjëse për restaurimin e infrastrukturave të zëna nga mbeturinat, rrënojat, mbetjet e përmytjeve, mbetjet e grumbulluara nga popullata e prekur nga ngjarja. Punime jashtëzakonisht urgjente duhet të kryhen për restaurimin e rrugëve dhe infrastrukturës teknologjike që mund të kenë pësuar dëmtime.

7.3 / Aktivitetet afatmesme

1. Ndihma për popullatën

Verifikimi i strehimit dhe kthimi i të evakuarve në shtëpitë e tyre të përhershme. Për ata, shtëpitë e të cilëve janë të papërdorshme, identifikohen sa më shpejt zgjidhjet alternative, duke filluar për shembull nga dhomat e hoteleve, duke marrë parasysh një kufi maksimal prej 30-60 ditësh për pritjen e popullsisë në zonat e emergjencës. Prioritet duhet t'i jepet nënshkrimit, përfshirë prefekturën dhe AKMC, të një marrëveshjeje ndërmjet shoqatave të hotelerisë dhe bashkisë, në të cilën përcaktohet çmimi i dhomës dhe i ushqimeve të servitura.

2. Rivendosja e infrastrukturës dhe shërbimeve

Gjatë fazës së dytë KMCB organizon studimin e parë të dëmtimit të infrastrukturës dhe caktimin e punimeve restauruese, duke kërkuar aty ku është e nevojshme mbështetjen ekonomike të prefekturës dhe AKMC. Ofrohen shërbime si furnizimi me ujë, energji elektrike, gaz, të gjitha këto që duhen riparuar në këtë fazë, në mënyrë që zonat e prekura nga ngjarja të bëhen sërish të banueshme.

3. Kujdesi shëndetësor

Kujdesi shëndetësor, jo më urgjent, por i vazhdueshëm, kryhet duke u përpjekur të rivendosë sa më shumë kushtet para ngjarjes.

4. Aktivitete prodhuese

Aktivitetet e rikuperimit, pasi të jenë plotësuar nevojat për ndihmë për popullatën e prekur, duhet të kenë të bëjnë edhe me kompanitë që kanë pësuar dëme si pasojë e emergjencës. Në veçanti i referohen aktiviteteve për pastrimin e baltës dhe mbeturinave dhe monitorimin e dëmeve.

7.4 / Aktivitetet Afatgjata

Faza afatgjatë e rimëkëmbjes mund të zgjasë me muaj apo vite dhe mbështetet në zbatimin e detyrave të një komisioni të posaçëm të ngritur nga qeveria për të kanalizuar të gjitha energjitë drejt aktiviteteve rimëkëmbëse.

1. Ndihma për popullatën

Në këtë fazë duhet të gjenden zgjidhje të qëndrueshme për të ndihmuar popullatën që ka humbur shtëpitë e saj dhe për këtë arsye kërkon ndihmë për periudha të gjata. Ka dy opsione:

- Ndërtimi i zgjidhjeve të përkohshme të banimit;
- Sigurimi i kontributeve për një shtëpi me qira;

2. Restaurimi i infrastrukturës dhe shërbimeve

Në këtë fazë hartohet plani për restaurimin e plotë të infrastrukturave dhe realizohen ndërhyrjet me synimin për të kryer edhe zbutjen e rrezikut në krahasim me kushtet para ngjarjes.

3. Kujdesi shëndetësor

Kujdesi shëndetësor, jo më emergjent, por tashmë i vazhdueshëm, vazhdon në mënyrë progresive duke rivendosur kushtet para ngjarjes.

7.5 / Roli i institucioneve, strukturave dhe aktorëve të tjerë institucionalë gjatë rimëkëmbjes

Tabela 9: Strukturat dhe përgjegjësitë e tyre në fazën e rimëkëmbjes – Bashkia Divjakë

Emri	Roli kryesor në fazën e rimëkëmbjes
Institucione dhe struktura në nivel bashkie	
<p>Bashkia Divjakë Drejtorja e Bujqësisë, Mjedisit, Veterinarisë dhe Pyjeve (me funksione përgjegjësi të deleguara për Emergjencat Civile)</p>	<ul style="list-style-type: none"> • Shërben si një qendër për organizimin dhe monitorimin e përpjekjeve për rimëkëmbje ndërmjet palëve të interesuara lokale. • Krijon një grup pune për rimëkëmbjen për të siguruar komunikim dhe bashkëpunim efektiv midis palëve të interesuara. • Kryen vlerësime gjithëpërfshirëse të dëmeve të infrastrukturës, strehimit dhe shërbimeve kritike. • Vlerëson dëmet në zonat pyjore të shkaktuara nga fatkeqësia, duke përfshirë pemët e rrëzuara, shpyllëzimin ose shkatërrimin e habitatit. • Identifikimi i nevojave imediate dhe afatgjata të popullsisë së prekur për t'i dhënë përparësi veprimeve të rimëkëmbjes. • Ndihmon në zhvendosjen e individëve dhe familjeve duke garantuar sigurinë e tyre. • Trajnon stafin lokal dhe vullnetarët në strategjitë dhe procedurat e rimëkëmbjes pas fatkeqësisë. • Forcimi i kapaciteteve institucionale për të menaxhuar projektet e rimëkëmbjes afatgjatë. • Rehabilitimi i pyjeve të prekura përmes programeve të ripyllëzimit dhe restaurimit të biodiversitetit. • Garanton që përpjekjet për restaurimin e pyjeve janë në përputhje me standardet e mbrojtjes së mjedisit. • Dokumenton mësimet e nxjerra për të përmirësuar planet e ardhshme të MEC. • Mban komunitetin të informuar për planet e rimëkëmbjes, afatet kohore dhe përparimin përmes përditësimeve të rregullta. • Vlerëson efektivitetin e PVEC bazuar në përvojat e rimëkëmbjes. • Përditëson politikat, protokollet dhe PVEC duke pasqyruar mësimet e nxjerra.

<p>Bashkia Divjakë Drejtoria e Financës dhe Buxhetit</p>	<ul style="list-style-type: none"> • Identifikon, negocion dhe siguron burimet e financimit, duke përfshirë grantet qeveritare, ndihmën ndërkombëtare dhe partneritetet publiko-private. • Koordinon dhe monitoron aplikimet për fondet e ndihmës për fatkeqësitë dhe administron fondet e donatorëve sipas rregullave të transparencës dhe raportimit. • Monitoron disbursimin dhe përdorimin e fondeve të rikuperimit për të siguruar transparencë dhe për të parandaluar keqpërdorimet. • Ofron asistencë teknike dhe koordinon me institucionet financiare për të lehtësuar aksesin në kredi për individët dhe bizneset për të rindërtuar mjetet e jetesës. • Bashkëpunon me departamente të tjera për të siguruar që fondet të shpërndahen në mënyrë efikase në prioritetet e projekteve të rimëkëmbjes dhe rritjes së aftësisë ripërtëritëse. • Drejton dhe monitoron proceset e prokurimit për të siguruar blerjen transparente dhe në kohë të materialeve, pajisjeve dhe shërbimeve të nevojshme për rikuperim. • Planifikon dhe alokon fonde për investime strategjike që rrisin aftësinë ripërtëritëse ndaj fatkeqësive, të tilla si përmirësimi i infrastrukturës për t'u bërë ballë rreziqeve të ardhshme. • Dokumenton dhe analizon mësimet e nxjerra për të përmirësuar planifikimin financiar dhe menaxhimin e fondeve për emergjencat civile në të ardhmen. • Bashkëpunon me sektorin e Mbrojtjes Civile dhe strukturat e tjera relevante të bashkisë për të integruar strategjitë financiare në planet e përditësuara të menaxhimit të emergjencave.
<p>Bashkia Divjakë Drejtoria e Infrastrukturës</p>	<ul style="list-style-type: none"> • Vlerëson shkallën e ndërprerjes në shërbimet publike si furnizimi me ujë, kanalizimet, menaxhimi i mbetjeve dhe transporti publik. • Identifikon mangësitë kritike të shërbimit që ndikojnë në mirëqenien e komunitetit. • Prioritizon dhe koordinon restaurimin e shpejtë të shërbimeve të ndërprera për të minimizuar shqetësimet publike dhe rreziqet shëndetësore. • Vendos burime dhe personel për të rivendosur funksionalitetin në zonat thelbësore të shërbimit. • Bashkëpunon me departamente të tjera, shërbimet e emergjencës dhe agjencitë e jashtme për të sinkronizuar përpjekjet e rimëkëmbjes. • Ofron informacion në kohë dhe të saktë për banorët mbi statusin e shërbimeve publike dhe afatet kohore. • Organizon masa të përkohshme, si stacione portative uji ose pika të përkohshme grumbullimi të mbetjeve, për t'i shërbyer komunitetit deri në rivendosjen e shërbimeve të plota. Trajton çdo çështje të shfaqur menjëherë për të parandaluar ndërprerje të mëtejshme. • Zhvillon dhe zbaton strategji për të forcuar këto sisteme kundër incidenteve të ardhshme.

	<ul style="list-style-type: none"> • Përfshin anëtarët e komunitetit në planifikimin e rimëkëmbjes për të siguruar që shërbimet plotësojnë nevojat lokale. • Analizon efektivitetin e përpjekjeve për rimëkëmbjen e shërbimit publik për të identifikuar mësimet e nxjerra.
<p>Bashkia Divjakë Drejtoria e Burimeve Njerëzore dhe Shërbimeve të Brendshme Sektori i Mirëqënies Sociale dhe Përkujdesit Shoqëror</p>	<ul style="list-style-type: none"> • Kryerja e vlerësimeve gjithëpërfshirëse për të identifikuar ndikimet sociale, ekonomike dhe psikologjike tek individët dhe familjet. • I jep përparësi asistencës për grupet e cenushme, duke përfshirë fëmijët, të moshuarit, personat me aftësi të kufizuara dhe familjet me të ardhura të ulëta. • Koordinon shpërndarjen e ushqimit, veshjeve dhe strehimit për personat e zhvendosur ose të prekur nga fatkeqësia. • Siguron akses në shërbimet e kujdesit shëndetësor, duke përfshirë mbështetjen e shëndetit mendor, për të trajtuar traumat dhe kushtet e lidhura me stresin. • Ofron këshillim dhe mbështetje për të ndihmuar individët të përballojnë humbjen dhe të lehtësojnë kthimin e tyre në normalitet. • Partneritet me organizatat joqeveritare, grupet e komunitetit dhe aktorë të tjerë për të përmirësuar ofrimin e shërbimeve. • Përdor kanale të shumta komunikimi për të arritur popullata të ndryshme. • Merr pjesë në zhvillimin e planeve afatgjata të rimëkëmbjes që përfshijnë përcaktuesit socialë të shëndetit dhe mirëqënies. • Mbledhja e të dhënave për të informuar strategjitë e ardhshme të gatishmërisë dhe reagimit ndaj fatkeqësive. • Trajnimi i personelit të shërbimit social në reagimin ndaj fatkeqësive dhe praktikat më të mira të rimëkëmbjes për të rritur gatishmërinë për ngjarjet e ardhshme.
<p>Bashkia Divjakë Drejtoria e Burimeve Njerëzore dhe Shërbimeve të Brendshme Sektori i Mirëqënies Sociale dhe Përkujdesit Shoqëror</p>	<ul style="list-style-type: none"> • Kryerja e vlerësimeve gjithëpërfshirëse për të identifikuar ndikimet sociale, ekonomike dhe psikologjike tek individët dhe familjet. • I jep përparësi asistencës për grupet e cenushme, duke përfshirë fëmijët, të moshuarit, personat me aftësi të kufizuara dhe familjet me të ardhura të ulëta. • Koordinon shpërndarjen e ushqimit, veshjeve dhe strehimit për personat e zhvendosur ose të prekur nga fatkeqësia. • Siguron akses në shërbimet e kujdesit shëndetësor, duke përfshirë mbështetjen e shëndetit mendor, për të trajtuar traumat dhe kushtet e lidhura me stresin. • Ofron këshillim dhe mbështetje për të ndihmuar individët të përballojnë humbjen dhe të lehtësojnë kthimin e tyre në normalitet. • Partneritet me organizatat joqeveritare, grupet e komunitetit dhe aktorë të tjerë për të përmirësuar ofrimin e shërbimeve. • Përdor kanale të shumta komunikimi për të arritur popullata të ndryshme.

	<ul style="list-style-type: none"> • Merr pjesë në zhvillimin e planeve afatgjata të rimëkëmbjes që përfshijnë përcaktuesit socialë të shëndetit dhe mirëqenies. • Mbledhja e të dhënave për të informuar strategjitë e ardhshme të gatishmërisë dhe reagimit ndaj fatkeqësive. • Trajnimi i personelit të shërbimit social në reagimin ndaj fatkeqësive dhe praktikat më të mira të rimëkëmbjes për të rritur gatishmërinë për ngjarjet e ardhshme.
<p>Bashkia Divjakë Drejtoria e Planifikimit dhe Zhvillimit të Territorit</p>	<ul style="list-style-type: none"> • Kryerja e vlerësimeve gjithëpërfshirëse të zonave të prekura për të përcaktuar shkallën e dëmtimit të infrastrukturës dhe tokës. • Përdor sistemet GIS për të krijuar harta që informojnë planifikimin e rimëkëmbjes. • Zbatimi i rregulloreve të zonave që parandalojnë rindërtimin në zonat me risk të lartë, duke zvogëluar kështu cenueshmëritë e ardhshme. • Bashkëpunon me departamente të tjera për t'i dhënë përparësi dhe për të mbikëqyrur rindërtimit të infrastrukturës kritike, si rrugët, urat dhe shërbimet komunale. • Harton politika që lehtësojnë proceset e lejeve dhe miratimit për projektet e rimëkëmbjes. • Koordinohet me agjencitë kombëtare dhe donatorët ndërkombëtarë për të siguruar asistencë financiare dhe teknike. • Krijimi i mekanizmave për të ndjekur progresin e projekteve të rimëkëmbjes dhe për të vlerësuar efektivitetin e tyre. • Angazhohet për të identifikuar dhe vlerësuar dëmet strukturore dhe sugjeron/merr masat e nevojshme për t'i përforcuar ato.
<p>Bashkia Divjakë Drejtoria e Infrastrukturës Sektori i Ujitjes dhe Kullimit</p>	<ul style="list-style-type: none"> • Riparimi dhe restaurimi i sistemeve të dëmtuara të ujitjes për të siguruar rifillimin e aktiviteteve bujqësore. • Pastron dhe rehabiliton sistemet e kullimit për të parandaluar përmytjet ose bllokimet e kanalizimeve. • Monitoron dhe menaxhon burimet ujore për të përmbushur nevojat e përpjekjeve për rimëkëmbje dhe për të parandaluar risqet e ardhshme të lidhura me ujin. • Bashkëpunon me fermerët dhe palët e interesuara për t'i dhënë përparësi zonave kryesore bujqësore që kërkojnë riparim të menjëhershëm të sistemit të ujitjes. • Pastron mbeturinat nga rrugët dhe rivendos aksesin në zonat e prekura për të lehtësuar lëvizjen e ndihmës, pajisjeve dhe personelit. • Bashkëpunon ngushtë me departamentet e tjera bashkiake, shërbimet e emergjencës dhe organizatat e komunitetit për të koordinuar aktivitetet e rimëkëmbjes. • Bashkëpunon me agjencitë mjedisore për të integruar praktikat e qëndrueshme në restaurimin, ujitjen dhe kullimin e pyjeve. • Garantton që përpjekjet për restaurimin e ujitjes janë në përputhje me standardet e mbrojtjes së mjedisit.

<p>Bashkia Divjakë Inspektorati Vendor i Mbrojtjes së Territorit</p>	<ul style="list-style-type: none"> • Monitoron dhe zbaton ligjet për të siguruar që rindërtimi është në përputhje me planet e miratuara të përdorimit të territorit. • Parandalon ndërtimet ose aktivitetet e paautorizuara në zona me risk të lartë ose të ndjeshme ndaj mjedisit. • Kryerja e inspektimeve të projekteve të rindërtimit për të siguruar përputhjen me standardet e sigurisë, kodet e ndërtimit dhe rregulloret mjedisore. • Parandalon hedhjen e paligjshme të mbetjeve ose mbeturinave në zonat e ndaluara gjatë operacioneve të rikuperimit. • Mbron zonat e mbrojtura, si ligatinat, pyjet dhe brigjet e lumenjve, nga aktivitetet që mund të përkeqësojnë rreziqet mjedisore ose dëmtimet. • Informon komunitetet dhe palët e interesuara për rregulloret e rindërtimit dhe përdorimit të tokës. • Jep udhëzime për marrjen e lejeve dhe përputhjen me politikën që lidhen me rikuperimin. • Mbështet përditësimet e rregulloreve që forcojnë mbrojtjen territoriale dhe aftësinë ripërtëritëse ndaj fatkeqësive.
<p>Bashkia Divjakë Inspektorati i Policisë Bashkiake</p>	<ul style="list-style-type: none"> • Patrullon dhe siguron zonat në rindërtim për të parandaluar vjedhjen, vandalizmin ose aktivitetet e paautorizuara. • Koordinon me autoritetet vendore për mbylljen ose devijimin e përkohshëm të rrugëve. • Ofron mbështetje logjistike për ekipet e rimëkëmbjes, duke përfshirë shoqërimin e autokolonave të ndihmës dhe mbrojtjen e infrastrukturës kritike. • Mbështet shpërndarjen e ndihmave për popullatën e prekur. • Monitoron dhe mbron grupet e cenueshme, përfshirë fëmijët, të moshuarit dhe personat me aftësi të kufizuara, gjatë aktiviteteve të rimëkëmbjes. • Bashkëpunon me shërbimet sociale për të parandaluar shfrytëzimin ose abuzimin në zonat e prekura. • Ofron informacion të përditësuar për publikun në lidhje me masat e sigurisë, mbylljen e rrugëve dhe përparimin e rimëkëmbjes. • Trajton shqetësimet dhe ankesat e publikut në lidhje me sigurinë. • Ndërmjetëson mosmarrëveshjet që mund të lindin midis banorëve, kontraktorëve ose palëve të tjera të interesuara gjatë përpjekjeve për rimëkëmbje. • Raporton çdo incident, shkelje ose rrezik të vërejtur gjatë operacioneve të rimëkëmbjes në departamentet përkatëse. • Bashkëpunon me shërbimet e emergjencës, mbrojtjen civile dhe departamente të tjera për të siguruar një qasje të unifikuar ndaj rimëkëmbjes.

<p>Bashkia Divjakë Drejtoria e Infrastrukturës Sektori i Mbrojtjes nga Zjarri dhe Shpëtimit</p>	<ul style="list-style-type: none"> • Kryerja e inspektimeve strukturore të sigurisë nga zjarri të ndërtesave të dëmtuara dhe infrastrukturës kritike. • Vlerëson rreziqet si rrjedhjet e gazit, keqfunksionimet elektrike ose strukturat e paqëndrueshme për të parandaluar incidente dytësore. • Identifikon dhe neutralizon rreziqet e mundshme të zjarrit në zonat e rikuperimit, duke përfshirë mbeturinat e ndezshme dhe shërbimet e rrezikuara. • Siguron mbështetje të specializuar për detyrat e rikuperimit me rrezik të lartë, të tilla si derdhjet kimike në hapësirë të kufizuar. • Jep udhëzime teknike ekipeve të ndërtimit për materialet e ndërtimit rezistente ndaj zjarrit. • Kryen programe në terren për të edukuar publikun mbi sigurinë nga zjarri gjatë rimëkëmbjes. • Shpërndan informacion mbi rrugët e evakuimit emergjent dhe masat për parandalimin e zjarrit në strehimoret e përkohshme. • Patrullon zonat e rikuperimit për të monitoruar për rreziqet e shfaqura nga zjarri ose praktikatat e pasigurta. • Krijon stacione të përkohshme zjarrfikëse ose njësi reagimi në zonat e prekura. • Ndihmon në evakuimin dhe mbrojtjen e grupeve të cënueshme gjatë aktiviteteve të rimëkëmbjes me rrezik të lartë. • Adreson rreziqet mjedisore të lidhura me zjarret, të tilla si tymrat toksikë ose derdhjet nga përpjekjet për shuarjen e zjarrit. • Vlerëson mësimet e nxjerra nga fatkeqësia për të përmirësuar standardet e sigurisë nga zjarri dhe protokollat e reagimit ndaj emergjencave.
<p>Bashkia Divjakë Sektori Juridik, Prokurimeve Publike dhe Aseteve</p>	<ul style="list-style-type: none"> • Hartimi, ndryshimi dhe mbikëqyrja e legjislacionit që mbështet përpjekjet e rimëkëmbjes. • Koordinimi me strukturat e tjera për të siguruar zbatimin e procedurave ligjore në rimëkëmbjen pas fatkeqësive.. • Siguron që dokumentet dhe aktet ligjore për procesin e rimëkëmbjes të jenë të qarta, të aksesueshme dhe të shpërndara në mënyrë transparente. • Mbikëqyr zbatimin e akteve administrative të lidhura me financimin dhe burimet për rimëkëmbjen, duke garantuar përputhjen me rregulloret dhe shmangien e keqpërdorimeve.
<p>Bashkia Divjakë Drejtoria e Kulturës, Sportit, Turizmit dhe Arsimit</p>	<ul style="list-style-type: none"> • Ofron këshillim dhe mbështetje për të ndihmuar individët të përballojnë humbjen dhe të lehtësojnë kthimin e tyre në normalitet duke përfshirë aktivitete kulturore dhe artistike si formë rehabilitimi. • Partneritet me organizatat joqeveritare, grupet e komunitetit, institucionet kulturore dhe artistët vendorë për të përmirësuar ofrimin e shërbimeve dhe mbështetjen e komunitetit.

	<ul style="list-style-type: none"> • Përdor kanale të shumta komunikimi përfshirë mediat tradicionale dhe digjitale, për të arritur popullata të ndryshme dhe për të promovuar solidaritetin kulturor. • Merr pjesë në zhvillimin e planeve afatgjata të rimëkëmbjes që përfshijnë përcaktuesit socialë të shëndetit, mirëqenies dhe trashëgimisë kulturore. • Mbledhja e të dhënave për të informuar strategjitë e ardhshme të gatishmërisë dhe reagimit ndaj fatkeqësive, duke përfshirë ndikimin në asetet kulturore. • Trajnimi i personelit të shërbimit social dhe atij kulturor në reagimin ndaj fatkeqësive përfshirë mbrojtjen dhe promovimin e trashëgimisë kulturore në situata emergjente dhe praktikatat më të mira të rimëkëmbjes për të rritur gatishmërinë për ngjarjet e ardhshme.
<p>Bashkia Divjakë Njësia e Integritimit Evropian dhe Ndhmës së Huaj</p>	<ul style="list-style-type: none"> • Identifikon dhe siguron financime nga programet e Bashkimit Evropian (BE), donatorët ndërkombëtarë dhe agjencitë e huaja të ndihmës për të mbështetur iniciativat e rimëkëmbjes. • Përgatit dhe paraqet propozime gjithëpërfshirëse për të pasur akses në grantet dhe ndihmën financiare në dispozicion. • Shërben si ndërlidhës parësor ndërmjet bashkisë dhe donatorëve ndërkombëtarë, duke siguruar komunikim dhe bashkëpunim efektiv. • Koordinon shpërndarjen dhe përdorimin e ndihmës së huaj për të harmonizuar me prioritetet dhe nevojat e rimëkëmbjes lokale. • Siguron që projektet e rimëkëmbjes të jenë në përputhje me rregulloret, standardet dhe praktikatat më të mira të BE-së, veçanërisht ato që lidhen me menaxhimin e riskut nga fatkeqësitë dhe aftësinë ripërtëritëse. • Lehtësimi i aksesit në ekspertizën teknike dhe programet e trajnimit të ofruara nga institucionet e BE-së dhe organizatat ndërkombëtare për të forcuar kapacitetet lokale të rimëkëmbjes. • Ndjek progresin e projekteve të rimëkëmbjes të financuara nga burime të jashtme, duke siguruar që afatet dhe objektivat e dakordësuar të jenë përmbushur. • Përgatit raporte të detajuara për donatorët dhe organet e BE-së, duke demonstruar transparencë dhe llogaridhënie në përdorimin e fondeve.
<p>Institucione dhe struktura në nivel qarku</p>	
<p>Prefektura e Fierit Sektori i Planifikimit, Perballimit të Emergjencave Civile dhe Krizave</p>	<p>Koordinimi dhe mbikëqyrja:</p> <ul style="list-style-type: none"> • Koordinimi i të gjitha përpjekjeve për rimëkëmbjen në nivel qarku, duke bashkërenduar institucionet shtetërore, sektorin privat dhe organizatat ndërkombëtare. • Monitorimi dhe raportimi mbi progresin e rimëkëmbjes tek AKMC, MM dhe MB.

	<p>Menaxhimi i burimeve dhe infrastrukturës:</p> <ul style="list-style-type: none"> Planifikimi dhe mbikëqyrja e investimeve emergjente për rikuperimin e infrastrukturës kritike (rrugë, ura, shërbime komunale).. <p>Sigurimi i Shërbimeve Bazë</p> <ul style="list-style-type: none"> Mbështetja e bashkive për garantimin e furnizimit me ujë, energji elektrike dhe pastrimin e mbetjeve. Koordinimi i ndihmës për strehimin e përkohshëm dhe të përhershëm të popullsisë së prekur. <p>Përmirësimi i kapaciteteve dhe planifikimi afatgjatë</p> <ul style="list-style-type: none"> Mbështetja e bashkive në hartimin e planeve afatgjata për rimëkëmbje dhe zvogëlimin e riskut nga fatkeqësitë. Koordinimi me donatorët për financimin e projekteve të rimëkëmbjes. <p>Siguria dhe Informimi</p> <ul style="list-style-type: none"> Bashkëpunon me shërbimet e zbatimit të ligjit dhe shërbimet e emergjencës për të ruajtur rendin dhe sigurinë në zonat e prekura. Mbështet forcimin e kapaciteteve të qeverive vendore dhe komuniteteve për të menaxhuar rimëkëmbjen dhe përgatitjen për emergjencat e ardhshme.
<p>Përfaqësues të Forcave të Armatosura në territorin e Bashkisë Divjakë</p>	<ul style="list-style-type: none"> Ndihmon në restaurimin e infrastrukturës kritike, si rrugët, urat dhe ndërtesat publike në bashkëpunim të ngushtë me strukturat përkatëse për të siguruar një qasje të koordinuar dhe efektive në fazën e rimëkëmbjes. Siguron pajisje të rënda dhe personel të kualifikuar për heqjen e mbeturinave, pastrimin e rrugëve të transportit dhe ndërtimin e strehimoreve të përkohshme, vetëm në rastet kur autoritetet civile nuk disponojnë kapacitete të mjaftueshme dhe pas një kërkesë zyrtare nga autoritetet përkatëse.. Siguron mbështetje logjistike dhe koordinim me autoritetet civile për të ruajtur integritetin e infrastrukturës kritike dhe pikave të shpërndarjes së ndihmës, duke respektuar rolin kryesor të policisë dhe agjencive civile në ruajtjen e rendit dhe sigurisë. Bashkëpunon me policinë vendore dhe AKMC për të mbështetur ruajtjen e sigurisë në zonat e prekura nga fatkeqësitë, vetëm kur kërkohet nga autoritetet kompetente dhe në përputhje me ligjin. Vendos personel mjekësor dhe spitale në terren për të ofruar kujdes të menjëhershëm për popullsinë e prekur nëse sistemet lokale të kujdesit shëndetësor janë të mbingarkuar. Ndihmon në evakuimin dhe transportimin e individëve të lënduar në objektet mjekësore në raste urgjente dhe gjithmonë në bashkëpunim me autoritetet civile kompetente. Vazhdon të mbështesë misionet e kërkimit dhe shpëtimit siç kërkohet gjatë fazës së rimëkëmbjes, veçanërisht në zonat e vështira për t'u arritur ose të rrezikshme. Siguron pajisje dhe personel të trajnuar për të ndihmuar në operacionet e rimëkëmbjes.

	<ul style="list-style-type: none"> • Ofron ekspertizë inxhinierike për vlerësimin e dëmeve dhe mbështet hartimin dhe zbatimin e projekteve të rimëkëmbjes, në bashkëpunim të ngushtë me autoritetet civile dhe sipas kërkesës së tyre. • Përdor automjete ushtarake, avionë dhe anije për të transportuar furnizime, pajisje dhe personel drejt dhe nga zonat e prekura. • Ndhmon gjatë fatkeqësive natyrore (p.sh., përmytjet, tërmetet) me operacionet e shpëtimit, evakuimet dhe ofrimin e ndihmës humanitare.
<p>OST</p>	<ul style="list-style-type: none"> • Vlerësimi i infrastrukturës Kryerja e një vlerësimi gjithëpërfshirës të infrastrukturës energjetike, duke përfshirë nënstationet dhe linjat e transmetimit, në bashkëpunim me autoritetet vendore dhe qendrore. • Prioritet për objektet kritike – Identifikimi dhe restaurimi i menjëhershëm i energjisë në objektet kritike si spitalet, qendrat e emergjencës dhe furnizimet me ujë. • Rikthimi gradual i energjisë – Koordinimi për të siguruar furnizimin e qëndrueshëm me energji elektrike, duke përdorur zgjidhje të përkohshme si gjeneratorët në zonat ku riparimet kërkojnë kohë. • Siguria e komunitetit – Informimi i popullsisë për përdorimin e sigurt të energjisë dhe kufizimet e mundshme gjatë fazës së rimëkëmbjes. • Modernizimi i rrjetit – Integrimi i masave për rritjen e aftësisë ripërtëritëse ndaj fatkeqësive, përfshirë përdorimin e teknologjive të avancuara si kabllot nëntokësore. • Monitorimi dhe masa parandaluese – Vëzhgimi i vazhdueshëm i rrjetit për të parandaluar ndërprerjet dytësore dhe rreziqet si zjarret apo mbingarkesat elektrike. • Mbështetja për investime afatgjata – Promovimi i investimeve në sistemet e ruajtjes së energjisë dhe burimet alternative për të forcuar qëndrueshmërinë e rrjetit pas fatkeqësive.
<p>Drejtoria Rajonale e OSHEE-së</p>	<ul style="list-style-type: none"> • Vlerësimi i dëmeve – Kryerja e një vlerësimi të hollësishëm të dëmeve në rrjetin e shpërndarjes, kabinat elektrike dhe transformatorët për të përcaktuar nevojat për riparim dhe restaurim. • Restaurimi i furnizimit me energji – Rikthimi gradual i energjisë për konsumatorët, duke i dhënë përparësi objekteve kritike si spitalet, qendrat e emergjencës dhe infrastrukturës publike. • Zbatimi i zgjidhjeve të përkohshme – Vendosja e zgjidhjeve të përkohshme si gjeneratorët për zonat ku rikuperimi i plotë kërkon më shumë kohë. • Siguria e rrjetit – Monitorimi i rrjetit të shpërndarjes për të parandaluar mbingarkesat dhe rreziqet elektrike gjatë fazës së rimëkëmbjes. • Informimi i komunitetit – Komunikimi i qartë me qytetarët për ndërprerjet e planifikuara, përdorimin e sigurt të energjisë dhe kufizimet e furnizimit.

	<ul style="list-style-type: none"> • Riparimi dhe modernizimi – Restaurimi dhe përmirësimi i rrjetit të shpërndarjes duke integruar masa për rritjen e qëndrueshmërisë ndaj fatkeqësive në të ardhmen. • Koordinimi me institucionet – Bashkëpunimi me autoritetet vendore dhe qendrore për të siguruar burimet dhe mbështetjen e nevojshme për rimëkëmbjen e rrjetit të shpërndarjes.
<p>Drejtoria Rajonale Kombëtare e Kulturës Durrës</p>	<ul style="list-style-type: none"> • Vlerësimi i dëmeve – Kryerja e një vlerësimi gjithëpërfshirës të dëmeve të vendeve të trashëgimisë kulturore, muzeve, bibliotekave, arkivave dhe pasurive të tjera kulturore. • Dokumentimi dhe planifikimi – Identifikimi dhe dokumentimi i dëmeve dhe humbjeve ndaj objekteve kulturore dhe trashëgimisë jo-materiale, të tilla si traditat ose praktikatat e prekura nga fatkeqësia, duke siguruar një bazë për prioritetet e rimëkëmbjes. • Stabilizimi dhe mbrojtja – Zbatimi i masave për stabilizimin dhe mbrojtjen e vendeve dhe objekteve kulturore të dëmtuara nga përkeqësimi ose humbja e mëtejshme. • Restaurimi dhe ruajtja – Bashkëpunimi me ekspertë të restaurimit për mbrojtjen dhe rikthimin e objekteve kulturore sipas standardeve ndërkombëtare. • Mbështetja institucionale dhe financiare – Koordinimi me qeveritë lokale, organizatat ndërkombëtare (p.sh. UNESCO) dhe institucionet kulturore, për të siguruar mbështetje teknike dhe financiare për restaurimin dhe ruajtjen e trashëgimisë kulturore. • Rifillimi i aktiviteteve kulturore: Lehtësimi i rikthimit të festivaleve, ekspozitave dhe aktiviteteve të tjera kulturore për të rivendosur angazhimin e komunitetit. • Ndërgjegjësimi dhe edukimi – Promovimi i fushatave për sensibilizimin e komunitetit mbi rëndësinë e mbrojtjes së trashëgimisë kulturore. • Përfshirja e komunitetit – Angazhimi i komunitetit në përpjekjet për ruajtjen dhe restaurimin e trashëgimisë kulturore. • Dixhitalizimi dhe arkivimi – Krijimi i kopjeve dixhitale të pasurive kulturore për t'i mbrojtur nga dëmtimet e mundshme në fatkeqësi të ardhshme.
<p>Agjencia Rajonale e Mjedisit</p>	<p>Vlerësimi dhe Monitorimi i Dëmeve Mjedisore</p> <ul style="list-style-type: none"> • Kryerja e vlerësimeve gjithëpërfshirës të ndikimeve mjedisore të shkaktuara nga fatkeqësia, duke përfshirë ndikimet në tokë, ujë, cilësinë e ajrit dhe biodiversitetin, në bashkëpunim me institucione përkatëse dhe ekspertë të fushës. • Identifikimi dhe prioritizimi i zonave që kërkojnë rehabilitim të menjëhershëm mjedisor, duke i adresuar ato në koordinim me autoritetet lokale dhe qendrore. • Monitorimi i rreziqeve dytësore mjedisore, si rrëshqitjet e dheut, përmbytjet ose ndotja nga materialet e rrezikshme, dhe zbatimi i masave parandaluese për të shmangur dëme të mëtejshme.

	<p>Rehabilitimi i Mjedisit dhe Ekosistemeve</p> <ul style="list-style-type: none"> • Zbatimi i programeve për restaurimin e ekosistemeve të dëmtuara, të tilla si ripyllëzimi, restaurimi i ligatinave dhe restaurimi i habitateve të specieve të egra, në përputhje me standardet e ruajtjes së mjedisit. • Trajtimi i efekteve të fatkeqësisë mbi mjedisin, si erozioni i tokës, ndotja e ujit dhe ajrit, për të rivendosur ekuilibrin ekologjik. • Bashkëpunimi me agjenci të tjera për të siguruar asgjësim të sigurt të mbetjeve dhe materialeve të rrezikshme nga fatkeqësia në përputhje me rregulloret mjedisore. • Promovon përfshirjen e masave të përshtatjes ndaj ndryshimeve klimatike në përpjekjet për rimëkëmbje, të tilla si ndërtimi i barrierave natyrore ose rehabilitimi i ekosistemeve që ndihmojnë në zbutjen e ndikimeve të ardhshme mjedisore. <p>Ndërgjegjësimi dhe Angazhimi i Komunitetit</p> <ul style="list-style-type: none"> • Kryerja e fushatave ndërgjegjësuere për të informuar komunitetet për rreziqet mjedisore dhe rëndësinë e praktikave të qëndrueshme të rimëkëmbjes . • Inkurajimi i pjesëmarrjes së komunitetit në projektet e rehabilitimit mjedisor, të tilla si mbjellja e pemëve ose pastrimi i zonave, për të forcuar angazhimin dhe ndërgjegjësimin publik. • Mbështetja e politikave që promovojnë standarde të qëndrueshmërisë në përpjekjet për rimëkëmbje dhe zhvillim afatgjatë. <p>Sigurimi i burimeve për rimëkëmbjen</p> <ul style="list-style-type: none"> • Mbështetja e projekteve që forcojnë aftësinë ripërtëritëse ekologjike dhe përmirësojnë infrastrukturën natyrore për të përballuar fatkeqësitë e ardhshme. • Siguron fonde nga qeveritë kombëtare, organizatat ndërkombëtare dhe donatorët për iniciativat për rimëkëmbjen e mjedisit.
<p>Drejtoria e Ujitjes dhe Kullimit Fier</p>	<p>Vlerësimi dhe Prioritizimi i Ndërhyrjeve</p> <ul style="list-style-type: none"> • Kryerja e vlerësimeve gjithëpërfshirëse të dëmeve në kanale, rezervuarë, stacione të pompimit dhe rjetet e kullimit për të përcaktuar masat e nevojshme të rikuperimit. • Identifikimi i zonave ku dëmtimi i infrastrukturës së ujitjes dhe kullimit ka ndikuar në bujqësi, furnizim me ujë ose sigurinë publike. • Prioritizimi i riparimeve dhe rehabilitimit të infrastrukturës së ujitjes për të mundësuar rifillimin e aktiviteteve bujqësore dhe përdorimeve të tjera jetike. <p>Rikuperimi i infrastrukturës së ujitjes dhe kullimit</p> <ul style="list-style-type: none"> • Rivendosja e funksionalitetit të rezervuarëve, digave dhe kanaleve të ujit për të siguruar shpërndarjen e ujit në mënyrë të qëndrueshme për bujqësi dhe përdorime të tjera komunitare. • Zbatimi i zgjidhjeve të tjera të përkohshme, si sistemet portative të pompimit për të siguruar funksionalitetin deri në zgjidhjen përfundimtare.

	<ul style="list-style-type: none"> • Pastrimi i kanaleve të kullimit nga bllokimet për të shmangur përmbytjet dhe për të zvogëluar riskun e përmbytjeve në zonat e prekura. • Riparimi dhe përforcimi i sistemeve të kullimit për të garantuar rrjedhje efikase të ujit dhe për të mbrojtur infrastrukturën dhe komunitetet përreth. <p>Monitorimi dhe zbatimi i masave për parandalimin e rreziqeve</p> <ul style="list-style-type: none"> • Monitorimi i sistemeve të kullimit për të parandaluar rreziqet dytësore, të tilla si rrëshqitjet e dheut ose përmbytjet e mëtejshme. • Zbatimi i masave të kontrollit të erozionit përgjatë rrjedhave ujore dhe në zonat me risk të lartë, për të zvogëluar ndikimin në tokat bujqësore dhe mjedis. • Promovimi i metodave të qëndrueshme të përdorimit të ujit dhe teknikave efikase të ujitjes për të optimizuar përdorimin e burimeve gjatë fazës së rimëkëmbjes. • Monitorimi i sistemeve të restauruara të ujitjes dhe kullimit për të garantuar që ato funksionojnë me efikasitet dhe qëndrueshmëri afatgjatë. <p>Mësime të nxjerra dhe planifikimi për të ardhmen</p> <ul style="list-style-type: none"> • Vlerësimi i ndikimit të përpjekjeve për rimëkëmbje dhe dokumentimi i mësimeve të nxjerra për të përmirësuar gatishmërinë ndaj fatkeqësive në të ardhmen. • Mbështetja e projekteve të qëndrueshmërisë mjedisore, që ndihmojnë në përshtatjen ndaj ndryshimeve klimatike dhe rrisin aftësinë e qarkut për të menaxhuar burimet ujore në mënyrë efektive.
<p>“Ujësjiellës – Kanalizime” Sh.a, Divjakë</p>	<p>Vlerësimi dhe prioritizimi i ndërhyrjeve</p> <ul style="list-style-type: none"> • Kryerja e vlerësimeve gjithëpërfshirëse të dëmeve të rrjeteve të furnizimit me ujë, impianteve të trajtimit, stacioneve të pompimit dhe sistemeve kanalizimeve. • Identifikimi i zonave më kritike për ndërhyrje dhe vendosja e prioriteteve për rikuperimin e shpejtë të furnizimit me ujë dhe shërbimeve të kanalizimeve. • Zbatimi i zgjidhjeve të përkohshme, të tilla si rezervuarët e ujit ose njësitë e lëvizshme të trajtimit, për t'u shërbyer komuniteteve të prekura. <p>Rikuperimi i infrastrukturës së ujit dhe kanalizimeve</p> <ul style="list-style-type: none"> • Riparimi i rrjedhjeve dhe plasaritjeve në tubacione për të minimizuar humbjet e ujit dhe për të parandaluar rreziqet e ndotjes. • Pastrimi dhe rehabilitimi i sistemeve të kanalizimeve dhe ujërave të zeza për të parandaluar ndotjen dhe rreziqet shëndetësore. • Monitorimi dhe garantimi i funksionimit të impianteve të trajtimit të ujit dhe kanalizimeve për të shmangur ndotjen mjedisore. • Zbatimi i masave për reduktimin e ndikimit të fatkeqësive të ardhshme, si përforcimi i tubacioneve dhe rritja e rezistencës së impianteve të trajtimit të ujit ndaj përmbytjeve.

	<p>Sigurimi i higjienës dhe informimi i publikut</p> <ul style="list-style-type: none"> • Kryerja e testimeve të rregullta të cilësisë së ujit për të siguruar që furnizimet e restauruara të ujit janë të sigurta për konsum. • Ofrimi i përditësimeve të vazhdueshme për publikun, mbi ecurinë e rimëkëmbjes dhe afatet kohore për restaurimin e furnizimit me ujë dhe kanalizimeve. • Edukimi i komuniteteve të prekura për rëndësinë e ruajtjes së ujit dhe praktikave të sigurta të higjienës gjatë rimëkëmbjes.
<p>Zyra Vendore e Arsimit Parauniversitar Divjakë / Drejtoritë e Shkollave</p>	<p>Vlerësimi dhe rindërtimi i infrastrukturës arsimore</p> <ul style="list-style-type: none"> • Kryerja e vlerësimeve gjithëpërfshirëse të dëmeve të ndërtesave, objekteve dhe burimeve shkollore, duke identifikuar zonat që kërkojnë ndërhyrje të menjëhershme. • Dhënia përparësi riparimit dhe rindërtimit të ndërtesave dhe objekteve shkollore të dëmtuara për të siguruar rifillimin sa më të shpejtë të procesit mësimor.. • Zëvendësimi ose riparimi i materialeve arsimore të humbura ose të dëmtuara, si tekstet shkollore, mobiljet dhe pajisjet teknologjike, për të mbështetur mësimdhënien. <p>Sigurimi i vazhdimësisë së arsimit</p> <ul style="list-style-type: none"> • Hartimi dhe zbatimi i një plani të përkohshëm për rifillimin e procesit mësimor, duke i dhënë përparësi shkollave dhe komuniteteve më të prekura. • Rregullimi i kalendarit akademik, për të kompensuar kohën e humbur të mësimi dhe për të garantuar përmbushjen e objektivave arsimore. • Krijimi i hapësirave të përkohshme për zhvillimin e mësimi në rast se infrastruktura shkollore nuk është funksionale. <p>Mbështetja psikosociale dhe bashkëpunimi</p> <ul style="list-style-type: none"> • Ofrimi i këshillimit dhe mbështetjes për shëndetin mendor për nxënësit, mësuesit dhe stafin e prekur nga fatkeqësia , përmes këshillimit dhe aktiviteteve psikosociale. • Bashkëpunimi me prindërit, autoritetet lokale dhe komunitetin për të lehtësuar rikthimin në shkollë dhe për të siguruar një mjedis të sigurt dhe mbështetës. • Koordinimi me OJQ dhe donatorë për të siguruar fonde, furnizime dhe mbështetje teknike për rindërtimin dhe restaurimin e infrastrukturës arsimore. <p>Monitorimi dhe përmirësimi i gatishmërisë për të ardhmen</p> <ul style="list-style-type: none"> • Monitorimi i procesit të rimëkëmbjes për të siguruar që ndërtesat dhe objektet arsimore janë funksionale, të sigurta dhe të përshtatshme për nxënësit dhe mësuesit. • Dokumentimi i mësimave të nxjerra nga përpjekjet për rimëkëmbje dhe përdorimi i tyre për të përmirësuar gatishmërinë dhe planifikimin për emergjencat e ardhshme.

<p>Përfaqësues të kompanive të telekomunikacionit (Vodafone & One)</p>	<p>Vlerësimi dhe rivendosja e infrastrukturës</p> <ul style="list-style-type: none"> • Kryerja e një vlerësimi të dëmtimeve në infrastrukturën e telekomunikacionit, duke përfshirë kullat celulare, linjat e transmetimit dhe pajisjet e rrjetit. • Prioritizimi dhe zbatimi i riparimeve për të rivendosur kanalet kritike të komunikimit në përputhje me kërkesat e autoriteteve civile dhe planifikimin e përgjithshëm të rimëkëmbjes. • Vendosja e njësive të përkohshme të komunikimit celular për të siguruar lidhje të menjëhershme në zonat e prekura. <p>Mbështetja e komunikimit për publikun dhe institucionet</p> <ul style="list-style-type: none"> • Ofrimi i informacionit të rregullt për publikun mbi statusin e , ndërprerjet e shërbimit dhe përparimin e restaurimit. • Sigurimi i linjave të dedikuara të komunikimit për qendrat e operacioneve emergjente dhe ekipet në terren, për të mbështetur përpjekjet e koordinuara të përgjigjes dhe rimëkëmbjes. • Ofrimi i shërbimeve të veçanta për klientët, si ofrimi i telefonatave falas ose internet të limituar pa pagesë, për të ndihmuar popullatën e prekur të komunikojë gjatë periudhës së rimëkëmbjes. • Vendosja e stacioneve të karikimit dhe pikave të Wi-Fi në qendrat e strehimit dhe ato komunitare për të mbështetur individët e zhvendosur dhe komunitetet e prekura. <p>Rritja e aftësisë ripërtëritëse të rrjetit</p> <ul style="list-style-type: none"> • Investimi në teknologji dhe sisteme që përmirësojnë aftësinë ripërtëritëse të rrjetit për të përballuar risqet e fatkeqësive të ardhshme. • Monitorimi i performancës së rrjetit gjatë dhe pas rimëkëmbjes për të identifikuar cenueshmëritë dhe për të përmirësuar aftësinë ripërtëritëse ndaj ndërprerjeve të ardhshme.
<p>Spitali Rajonal Fier dhe Spitali Memorial</p>	<p>Sigurimi i kujdesit shëndetësor pas fatkeqësisë</p> <ul style="list-style-type: none"> • Ofrimi i trajtimeve për dëmtime të lidhura me fatkeqësitë, të tilla si djegiet, lëndimet, infeksionet dhe traumat e tjera. • Prioritizimi i kujdesit për grupet më të cenueshme, si fëmijët, të moshuarit, gratë shtatzëna dhe personat me aftësi të kufizuara. • Zbatimi i fushatave të vaksinimit për të parandaluar shpërthimet e sëmundjeve të tilla si kolera, fruthi ose gripi në zonat e prekura. • Bashkëpunimi me autoritetet e shëndetit publik për të monitoruar dhe adresuar rreziqet epidemiologjike që mund të shfaqen pas fatkeqësisë. <p>Riorganizimi i infrastrukturës dhe shërbimeve mjekësore</p> <ul style="list-style-type: none"> • Vlerësimi i dëmeve në objektet spitalore dhe implementimi i riparimeve për të siguruar funksionalitetin e plotë. • Krijimi i objekteve të përkohshme mjekësore ose njësive të lëvizshme në zonat ku strukturat e përhershme nuk janë ende funksionale. • Sigurimi i një furnizimi adekuat të pajisjeve mjekësore dhe medikamenteve për të përmbushur kërkesat e rritura të kujdesit shëndetësor gjatë rimëkëmbjes.

	<p>Mbështetja psikosociale dhe informimi i publikut</p> <ul style="list-style-type: none"> • Adreson nevojat psikologjike dhe emocionale përmes këshillimit dhe shërbimeve të shëndetit mendor për pacientët, për punonjësit e kujdesit shëndetësor, për forcat operacionale dhe stafin tjetër të përfshirë në fazën e rimëkëmbjes. • Informon publikun për shërbimet e disponueshme të kujdesit shëndetësor, masat e vaksinimit dhe masat për parandalimin e sëmundjeve.
<p>Kryqi i Kuq Shqiptar, Dega Fier</p>	<p>Sigurimi i nevojave themelore për popullsinë e prekur</p> <ul style="list-style-type: none"> • Ofrimi i artikujve thelbësorë, si ushqimi, ujë i pastër, veshjet dhe kompletet e higjienës, për komunitetet e prekur. • Mbështetja e përpjekjeve për strehim të përkohshëm për individët dhe familjet e zhvendosura nga fatkeqësitë. • Lehtësimi i aksesit në shërbimet e kujdesit shëndetësor dhe barnat për komunitetet e prekura në bashkëpunim me autoritetet shëndetësore vendore. <p>Mbështetja psikosociale dhe shëndeti mendor</p> <ul style="list-style-type: none"> • Ofrimi i ndihmës së parë psikologjike dhe mbështetjes afatgjatë të shëndetit mendor për individët e prekur nga fatkeqësia si dhe për forcat operacionale dhe stafin e përfshirë në rimëkëmbje. • Organizimi i seancave të këshillimit dhe programeve mbështetëse emocionale për individët që përballen me trauma pas fatkeqësisë. • Promovimi i higjienës dhe parandalimi i sëmundjeveve përmes fushatave ndërgjegjësuese dhe shpërndarjes së materialeve sanitare. <p>Rimëkëmbja e komunitetit dhe zhvillimi i aftësive</p> <ul style="list-style-type: none"> • Ofrimi i mbështetje për familjet më të prekura për një periudhë deri në një vit, duke përfshirë ndihmën materiale, asistencën psikosociale dhe promovimin e shëndetit dhe higjienës. • Angazhimi dhe trajnimi i vullnetarëve për të ndihmuar në aktivitetet e rimëkëmbjes, si shpërndarja e ndihmave dhe mbështetja e komunitetit. • Trajnimi i komuniteteve për aftësi të veçanta rimëkëmbjeje, si ndihma e parë dhe mbështetja psikosociale. <p>Menaxhimi i burimeve dhe monitorimi i rimëkëmbjes</p> <ul style="list-style-type: none"> • Mobilizimi i fondeve dhe burimeve nga donatorët kombëtarë dhe ndërkombëtarë për të mbështetur përpjekjet e rimëkëmbjes. • Monitorimi i ndikimit të aktiviteteve të rimëkëmbjes për t'u siguruar që ato plotësojnë nevojat e komuniteteve të prekura. • Sigurimi i aksesit të barabartë në burimet dhe shërbimet e rimëkëmbjes për të gjitha grupet e prekura.

<p>Zyra Vendore e Arsimit Parauniversitar Divjakë</p>	<p>Siguria publike dhe ruajtja e rendit</p> <ul style="list-style-type: none"> • Sigurimi i rendit në zonat e prekura dhe parandalimi i krimeve si vjedhja, vandalizmi dhe aktivitete të tjera kriminale. • Monitorimi dhe mbrojtja e ndërtesave dhe objekteve publike të dëmtuara për të parandaluar aksesin e paautorizuar dhe dëmtimet e mëtejshme. • Parandalimi i tensioneve sociale dhe konflikteve të lidhura me ndarjen e burimeve apo pronësinë. • Hetimi dhe parandalimi i incidenteve e mashtrimve ose korrupsionit që lidhen me rimëkëmbjen, duke siguruar llogaridhënie, drejtësi dhe transparencë. <p>Menaxhimi i lëvizjes dhe mbështetja logjistike</p> <ul style="list-style-type: none"> • Rregullimi i trafikut për të lehtësuar lëvizjen e automjeteve, pajisjeve dhe personelit duke prioritetizuar automjetet dhe pajisjet që marrin pjesë në përpjekjet për rimëkëmbje. • Ofrimi i sigurisë dhe mbështetjes logjistike për qendrat e shpërndarjes së ndihmës dhe strehimoret e komunitetit. • Mbështetja e ekipeve të emergjencës dhe koordinimi me autoritetet lokale për të optimizuar operacionet e rimëkëmbjes. <p>Mbrojtja e grupeve të cënueshme</p> <ul style="list-style-type: none"> • Ofrimi i sigurisë për grupet e cënueshme, përfshirë fëmijët, të moshuarit dhe personat me aftësi të kufizuara. • Monitorimi dhe ndërhyrja për të parandaluar incidentet e shfrytëzimit, trafikimit të qenieve njerëzore ose abuzimeve të tjera në zonat e prekura nga fatkeqësitë. <p>Komunikimi dhe ndërgjegjësimi publik</p> <ul style="list-style-type: none"> • Shpërndarja e informacionit për publikun në lidhje me masat e sigurisë, afatet kohore të rikuperimit dhe burimet e disponueshme për komunitetin. • Inkurajimi i qytetarëve të raportojnë aktivitete të dyshimta duke përfshirë shqetësime sigurie ose aktivitete kriminale në zonat e prekura. <p>Mbështetja për personelin e policisë</p> <ul style="list-style-type: none"> • Ofrimi i mbështetjes operacionale dhe emocionale për oficerët e policisë dhe stafin e prekur nga fatkeqësia. • Koordinimi me profesionistët e shëndetit mendor për të ofruar këshillim për stafin e prekur ndaj stresit dhe traumës pas fatkeqësisë.
<p>Drejtoria Vendore e Policisë Fier/ Komisariati Divjakë</p>	<p>Siguria publike dhe ruajtja e rendit</p> <ul style="list-style-type: none"> • Sigurimi i rendit në zonat e prekura dhe parandalimi i krimeve si vjedhja, vandalizmi dhe aktivitete të tjera kriminale. • Monitorimi dhe mbrojtja e ndërtesave dhe objekteve publike të dëmtuara për të parandaluar aksesin e paautorizuar dhe dëmtimet e mëtejshme. • Parandalimi i tensioneve sociale dhe konflikteve të lidhura me ndarjen e burimeve apo pronësinë.

	<ul style="list-style-type: none"> • Hetimi dhe parandalimi i incidenteve e mashtrimve ose korrupsionit që lidhen me rimëkëmbjen, duke siguruar llogaridhënie, drejtësi dhe transparencë. <p>Menaxhimi i lëvizjes dhe mbështetja logjistike</p> <ul style="list-style-type: none"> • Rregullimi i trafikut për të lehtësuar lëvizjen e automjeteve, pajisjeve dhe personelit duke priorizuar automjetet dhe pajisjet që marrin pjesë në përpjekjet për rimëkëmbje. • Ofrimi i sigurisë dhe mbështetjes logjistike për qendrat e shpërndarjes së ndihmës dhe strehimoret e komunitetit. • Mbështetja e ekipeve të emergjencës dhe koordinimi me autoritetet lokale për të optimizuar operacionet e rimëkëmbjes. <p>Mbrojtja e grupeve të cënueshme</p> <ul style="list-style-type: none"> • Ofrimi i sigurisë për grupet e cënueshme, përfshirë fëmijët, të moshuarit dhe personat me aftësi të kufizuara. • Monitorimi dhe ndërhyrja për të parandaluar incidentet e shfrytëzimit, trafikimit të qenieve njerëzore ose abuzimeve të tjera në zonat e prekura nga fatkeqësitë. <p>Komunikimi dhe ndërgjegjësimi publik</p> <ul style="list-style-type: none"> • Shpërndarja e informacionit për publikun në lidhje me masat e sigurisë, afatet kohore të rikuperimit dhe burimet e disponueshme për komunitetin. • Inkurajimi i qytetarëve të raportojnë aktivitete të dyshimta duke përfshirë shqetësime sigurie ose aktivitetet kriminale në zonat e prekura. <p>Mbështetja për personelin e policisë</p> <ul style="list-style-type: none"> • Ofrimi i mbështetjes operacionale dhe emocionale për oficerët e policisë dhe stafin e prekur nga fatkeqësia. • Koordinimi me profesionistët e shëndetit mendor për të ofruar këshillim për stafin e prekur ndaj stresit dhe traumës pas fatkeqësisë.
--	--

7.6 / Roli i palëve të interesuara jofitimprurëse në rimëkëmbje

Roli i palëve të interesuara joqeveritare apo jointucionale është shumë i rëndësishëm veçanërisht në lidhje me fazën e rimëkëmbjes.

PKEC identifikon palët e interesuara të OJQ-ve në kategoritë e mëposhtme: nstitutionet fetare

- Institutionet fetare
- Organizatat komunitare
- Organizatat për mirëqenien dhe shpëtimin e kafshëve
- Organizatat e biznesit dhe të sektorit privat
- Organizatat për mbrojtjen e mjedisit
- Organizatat për ruajtjen dhe promovimin e kulturës
- Organizatat profesionale
- Institutionet akademike dhe kërkimore.

Është e rëndësishme të theksohet roli i donatorëve në raport me sektorin privat. Duke marrë parasysh përvojat e kaluara, ata ndonjëherë mund të ndihmojnë popullatën duke ofruar mallra ose ushqime. Gjatë emergjencave është shumë e zakonshme të shohësh dhurime ushqimore nga organizata joqeveritare ose kompani të mëdha të shpërndarjes së ushqimit. QOECB në bashkinë Divjakë, në bashkëpunim me AKMC dhe Prefekturën Fier, duhet të jetë e gatshme të mirëpresë donacionet duke koordinuar aktivitetet e organizatave joqeveritare dhe duke identifikuar, nga pikëpamja logjistike, vendet ku mund të merret donacioni nën përgjegjësinë e sektorit të logjistikës.

Konsiderata të ngjashme duhen bërë për ardhjen e donacioneve të apartamenteve apo dhomave të hoteleve për të akomoduar njerëzit që kanë humbur shtëpitë e tyre. Do të ishte e rëndësishme nënshkrimi i marrëveshjeve gjatë emergjencës me shoqatën e hoteleve në mënyrë që të garantohen të njëjtat kushte për të gjithë personat. Kjo mund të ndodhë edhe nëpërmjet prefekturës së Fierit, e cila mund të llogarisë edhe në kontributin e bashkive fqinje.

Gjithashtu, çdo qytetar dhe familje mund të luajë një rol kyç në fazën e rimëkëmbjes. Siç thuhet nga PKEC, planifikimi dhe përgatitja para fatkeqësisë duhet të fokusohet në "përgatitjen për rimëkëmbje" ose përgatitjen e individit për atë që do të nevojitet pas një fatkeqësie.

8. Skenarët

8.1 / Risku nga Zjarret në Pyje

1. Analiza e Kontekstit dhe Skenarit të Riskut

Sipas dokumentit të "Vlerësimit të Riskut nga fatkeqësitë në nivel vendor" të hartuar në vitin 2023 në kuadër të projektit RESEAL të UNDP-së, në bashkinë Divjakë ekziston një zonë e mbrojtur me rëndësi, e menaxhuar nga Administrata Rajonale e Zonave të Mbrojtura Fier (Ligji nr. 81/2017). Adresa e zyrës ndodhet në Parkun Kombëtar Divjakë-Karavasta.

Parku Kombëtar Divjakë-Karavasta përfshin një sipërfaqe prej 22,230.24 ha. Territori i këtij parku përfshin lagunën e Karavastasë dhe trupa të tjera ujore si: Pisha e Divjakës, habitatet e Kularit në pjesën perëndimore të pyllit të Gjenerukës, shtretër lumenjsh të vjetër dhe të rinj, tokë bujqësore, tokë joproduktive dhe hapësira urbane.

Pylli me pisha mesdhetare i Divjakës (1,250 ha) dallohet për biodiversitetin e lartë në florë dhe faunë. Përbëhet nga pisha mesdhetare dhe përmban drurë si rrap, lisi anglez, frashëri dhe shkurre si mërra, spartium, judë, qershia e zezë, prugnolo etj. Në brendësi të pyllit mund të gjenden bimë endemike si *Aster albanicus* Papparistoi dhe *Orchis albanicum* Papparistoi. Parku numëron rreth 250 specie flore, 12 prej të cilave janë të rrezikuara. Ai është habitat i bilbilit, hutinit, laraskës, falkonit këmbëkuq, grerëzës së zakonshme dhe shumë specieve të tjera, disa prej të cilave janë zhdukur prej disa vitesh.

Përveç rëndësisë natyrore, kjo zonë është një atraksion turistik që çdo vit tërheq vizitorë të shumtë. Zona është fushore dhe pylli krijon një brez mes plazhit dhe lagunës, që shtrihet për më shumë se 10 km. Pranë plazhit ndodhen disa atraksione turistike me resorte, restorante dhe plazhe, të aksesueshme përmes një rruge të vetme hyrëse.

Terreni dhe mungesa e pikave të vrojtimit e bëjnë të vështirë identifikimin e zjarreve në fazën e tyre fillestare dhe koordinimin e aktiviteteve të shuarjes. Në rast zjarresh pyjore, një nga faktorët kryesorë që ndikon në shpejtësinë e përhapjes dhe vështirësinë në shuarje është prania e erërave. Afërsia me detin ndikon në intensitetin dhe drejtimin e erërave, të cilat zakonisht në verë kanë natyrën e brçave lokale dhe tentojnë të rrotullohen sipas akrepave të orës gjatë ditës. Në këtë zonë, zjarret më të rrezikshme janë ato që "shtyhen" nga erërat sinoptike nga veriu ose verilindja, erëra që fryjnë paralelisht me gjatësinë e pyllit dhe që janë zakonisht të thata.

Zjarret pyjore nuk janë të parashikueshme, por konsultimi i buletineve meteorologjike dhe "parashikimit të riskut të zjarreve" mundëson identifikimin e zonave dhe ditëve më të rrezikshme, si dhe të llojit të zjarrit që mund të pritet dhe vështirësitë që mund të hasen në shuarje. Variablat orografike të territorit, vegjetacioni, shpejtësia dhe drejtimi i erës, indeksi i tharjes dhe koha e mundshme e ndezjes nuk mundësojnë përcaktimin me saktësi në hartë të zonave që mund të digjen. Megjithatë, kjo nuk është e rëndësishme për hartimin e Planit Vendor për Emergjencat Civile, pasi në dokument mund të identifikohen veprimet mbi të cilat duhet përqendruar dhe aktivizuar sipas nevojës.

Objekti kryesor është identifikimi i aftësive të bashkisë për të menaxhuar këtë lloj emergjence, të cilat për nga natyra e tyre janë shpesh shumë të shpejta dhe kërkojnë planifikim të përmbledhur në shkrim, por të plotë në përmbajtje.

Dokumenti përfundon duke rikujtuar rëndësinë e edukimit të qytetarëve dhe zbatimit të formave të mbrojtjes pasive (prerja e linjave të zjarrit, menaxhimi i vegjetacionit në pika strategjike etj.), të cilat duhet të kryhen gjatë periudhave me risk të ulët zjarresh.

2. Pasojat e disa zjarreve në pyje në Njësinë Administrative të Divjakës

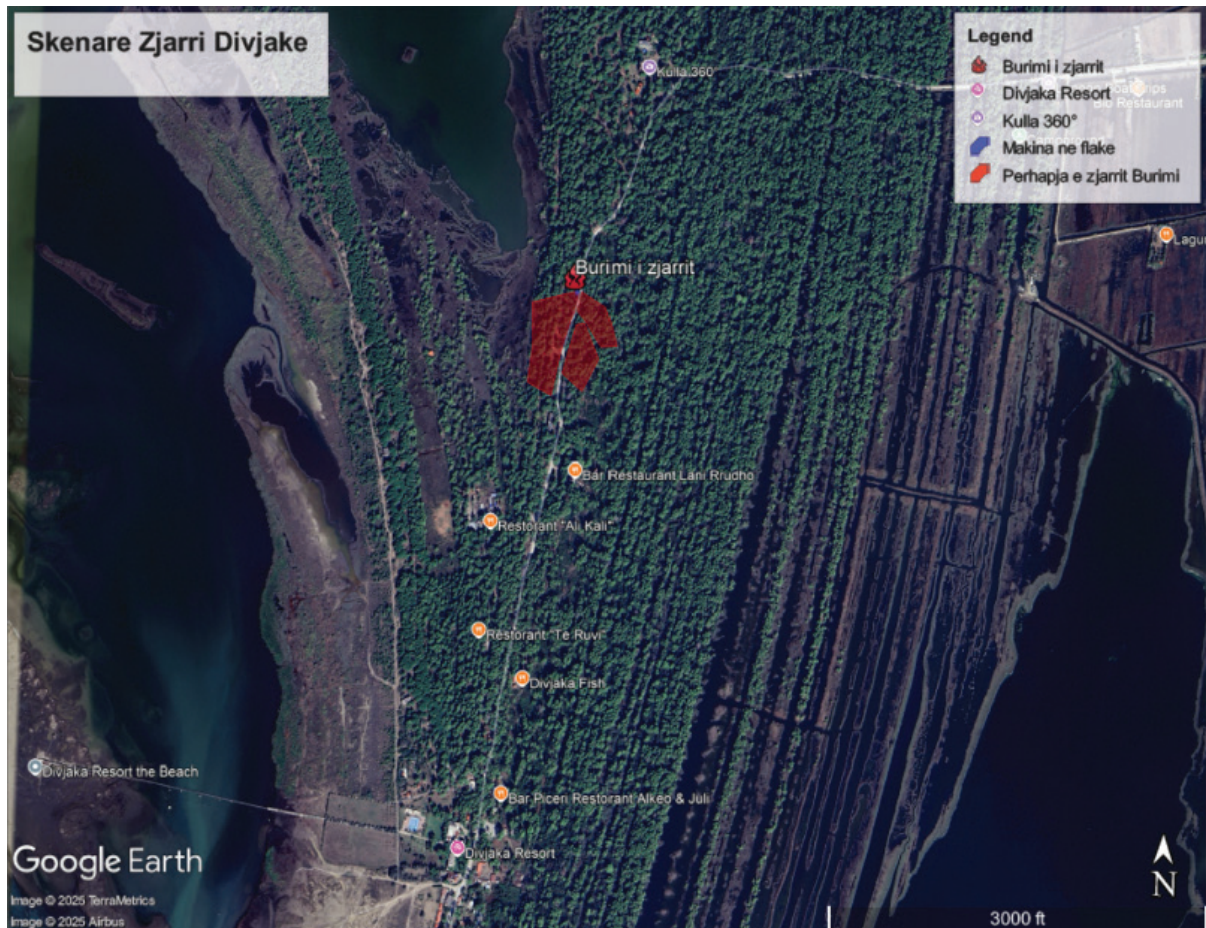
Ngjarja supozohet të jetë një zjarr që ka nisur në fillim të muajit Gusht nga një automjet në një rrugë brenda zonës pyjore midis "Kulla 360" dhe Divjakës.

Zjarrfikësit, të cilët ndërhyjnë brenda disa minutave, fillimisht shpëtuan personat brenda automjetit dhe gjatë kësaj kohe, për shkak të erës së fortë nga veriu, zjarri u përhap me shpejtësi drejt pyllit.

Treguesi	Të dhënat
Era	Sinoptike nga Veriu (me piskama deri në 45 km/h)
Temperatura	29°
Lagështia e ajrit	21%
Indeksi i parashikimit të Zjarrit (FWI)	35
Kodi i Lagështisë së Karburantit të Imët (FFMC)	93
Kodi i Thatësisë (DC):	650

Zjarri po avancon me një shpejtësi prej rreth 10 m/minutë dhe janë shfaqur disa pika të reja zjarri. Tymi është shumë i dukshëm për qytetarët.

Zjarri po drejtohet drejt resorteve dhe zonave të plazhit. Njerëzit janë bllokuar, pasi e vetmja rrugë hyrëse është prekur nga flakët dhe tymi i trashë i zi, tipik për zjarret pyjore, e bën të vështirë frymëmarrjen.



Zona e djegur brenda rreth 40 minutave nga fillimi i ngjarjes është shënuar me të kuqe. Zjarri po përhapet me shpejtësi dhe flakët arrijnë një lartësi prej rreth 20 metrash.

3. Nevojat humanitare të popullsisë së prekur

Zjarri ndodhet në fazën e përhapjes, por duke qenë i “drejtuar” nga një erë sinoptike, është e mundur të përcaktohet drejtimi i përhapjes, që do të jetë paralel me bregdetin.

Për shkak të mungesës së ndërprerjeve (vertikale dhe horizontale) në lëndët e djegshme dhe praninë e flakëve të larta, mund të supozohet se zjarri nuk mund të shuhet me mjete tokësore.

Për më tepër, për shkak të mungesës së pikave të vrojtimit dhe pranisë së tymit të dendur të shtyrë nga era, është shumë e vështirë të përcaktohet perimetri aktual i zjarrit. Prania e shumë turistëve dhe mungesa e rrugëve të shpëtimit e bën prioritet evakuimin e njerëzve, ndërsa mbrohen strukturat strategjike (kazemat dhe policia) dhe objektet pritëse.

4. Funksonet operacionale për menaxhimin e emergjencës.

Zjarret pyjore janë ngjarje shumë dinamike, kështu që është e nevojshme të sigurohet një shkëmbim i vazhdueshëm informacioni midis strukturave të ndryshme operacionale dhe niveleve të ndryshme të koordinimit (Prefekti dhe AKMC), për të aktivizuar burimet optimale për menaxhimin e emergjencës dhe mbështetjen e popullsisë.

a) Në nivel qendror:

Qendra Kombëtare Operacionale e Emergjencave Civile (QKOEK), siç parashikohet nga Ligji nr. 45/2019 dhe VKM nr. 747, datë 20.11.2019, do të ndjekë zhvillimin e situatës, në bashkëpunim me bashkinë dhe Prefektin e Fierit.

Nëse është e nevojshme, ajo do të mbështesë Prefektin për të identifikuar burime shtesë (tokësore, ajrore dhe detare) që do të dërgohen në vendin e ngjarjes. Nëse zjarri nuk vihet nën kontroll dhe forcat rajonale janë të pamjaftueshme, Prefekti mund të kërkojë shpalljen e “gjendjes së fatkeqësisë natyrore”.

Ngjarja e propozuar pritet të bëhet një emergjencë kombëtare dhe do të kryhen aktivitetet e mëposhtme:

- Drejtori i AKMC-së do të njoftojë menjëherë Ministrin e Mbrojtjes, i cili më pas do të njoftojë Kryeministrin. Nëse përmbushen kriteret për shpalljen e gjendjes së fatkeqësisë natyrore me vendim të Këshillit të Ministrave, do të shpallet “gjendja e fatkeqësisë natyrore dhe do të krijohet “Komiteti Ndërmintor për Emergjencat Civile” (KNEC). Në mbledhjen e tij të parë, Komiteti Ndërmintor për Emergjencat Civile do të caktojë Drejtuesin Qendror të Operacionit, i cili do të marrë drejtimin e përgjithshëm të reagimit qendror dhe të asistencës ndërkombëtare, sipas nevojës.
- Siç parashikohet në Planin Kombëtar të Emergjencave Civile, të miratuar nga Këshilli i Ministrave me vendimin nr. 807, datë 28.12.2023, përgjigjia përfshin katër etapa aktivizimi. Ministri përgjegjës për mbrojtjen civile është autoriteti që shpall fillimin e “Etapës III – aktivizimi”, duke përfshirë menjëherë strukturat e përhershme që kanë detyra të mbrojtjes civile në misionin e tyre.
- Me aktivizimin e “Etapës III – aktivizimi” për emergjenca të menjëhershme, Drejtori i AKMC-së mbledh në QKOEK anëtarët e Komisionit Teknik Këshillimor në zbatim të VKM nr. 1020, datë 16.12.2013, dhe ka si funksion kryesor ofrimin e këshillave teknike.
- Drejtori i AKMC-së, pas konsultimeve dhe rënies dakort me Ministrin e Mbrojtjes dhe në zbatim të detyrave të KNEC-së duke marrë parasysh situatën aktuale pas diskutimeve dhe konsultimit dhe me Prefektin e qarkut të prekur nga zjarri, mund të kërkojë, përmes Ministrisë për Evropën dhe Punët e Jashtme, nga Mekanizmi i Mbrojtjes Civile të Bashkimit Evropian, mjete ajrore të përshtatshme.
- Me shpalljen e gjendjes së fatkeqësisë natyrore, Komiteti Ndërmintor i Emergjencave Civile mblidhet, anëtarët e të cilit janë përfaqësues të ministrive dhe institucioneve qendrore. Ata mblidhen dhe punojnë në QKOEK, në varësi të situatës dhe nevojave.

b) Në nivel bashkie:

Indikatorët e tharjes së lëndës djegëse (veçanërisht indeksi DC) tregojnë se vegjetacioni në zonë është nën stres uJOR dhe nuk ka pasur reshje për disa javë.

Kjo situatë, e kombinuar me treguesit meteorologjikë, ka çuar gjatë tre ditëve të fundit në një vlerë të Indeksit të Motit të Zjarrit (FWI) mbi 30 (buletini mund të konsultohet në https://forest-fire.emergency.copernicus.eu/apps/effis_current_situation/index.html), duke rezultuar në aktivizimin e "Etapës I – Alarm për rritjen e gjendjes së gatishmërisë”.

Gjatë kësaj etape, në bashki kryhen kontrole funksionale dhe operacionale, dhe stafi lajmërohet. Qytetarët informohen për kushtet e riskut të mundshëm të ndezjes dhe përhapjes së zjarreve pyjore, duke kujtuar rregullat për shmangien e ndezjeve aksidentale.

Për skenarët e rrezikut nga zjarret pyjore, "*Etapa II – Vendosja e gjendjes së gatishmërisë*" aktivizohet nga bashkia vetëm nëse zjarri ndodhet në një bashki fqinje dhe mund të ndikojë në juridiksionin e saj. Përndryshe, nëse ngjarja fillon brenda territorit të saj, ajo kalon direkt në "*Etapën III – Aktivizimi*".

Duke pasur informacion mbi zjarrin dhe duke vlerësuar se ai është potencialisht i rrezikshëm për qytetarët, Kryetari i Bashkisë kontakton Prefektin dhe Agjencinë Kombëtare të Mbrojtjes Civile (AKMC) për të vlerësuar kalimin në "*Etapa III – Aktivizimi në nivel kombëtar*". Njëkohësisht, "*Etapa III – Aktivizimi*" aktivizohet lokalisht.

Skenari i propozuar, siç përshkruhet në pikën 6.3.3, parashikon që Komisioni i Mbrojtjes Civile, i kryesuar nga Kryetari i Bashkisë, është struktura kryesore përgjegjëse për adoptimin e masave për menaxhimin e përgjithshëm dhe udhëzimin për menaxhimin lokal të emergjencës.

Në veçanti, vendimi për evakuimin parandalues duhet të merret vetëm pas një analize të kujdesshme të parametrave të mëposhtëm:

- Koha e nevojshme për kryerjen e operacionit të evakuimit.
- Prania e tymit.
- Shpejtësia e përparimit të flakëve.
- Siguria e rrugëve të daljes.

Këto masa sigurojnë që veprimet e emergjencës të jenë të koordinuara dhe të bazuara në analiza të qarta, duke mbrojtur jetën dhe pasurinë e qytetarëve.

Roli i Drejtuesit të Operacioneve të Bashkisë Për të pasur informacione të përditësuara në mënyrë të vazhdueshme, Drejtuesi i Operacioneve në bashki dërgon në vendin e ngjarjes një përfaqësues. Ky përfaqësues, përveç komunikimit me strukturat operacionale, mund të vëzhgojë zjarrin nga një pikë vrojtimi dhe të dërgojë foto në Komisionin e Mbrojtjes Civile në nivel Bashkie (KMCB).

Në veçanti, përfaqësuesi do të kryejë detyrat e përcaktuara në këtë plan në kapitullin 6.5, pika 6:

Vlerësimi i ndikimit të menjëhershëm:

- Perimetri i zjarrit dhe drejtimi i përhapjes.
- Zona e prekur nga tymi.
- Popullsia e përfshirë (përfshirë prani të personave të cënueshëm).
- Infrastrukturat e përfshira dhe dëmet e pësuar.

Vlerësimi i nevojave:

- Identifikimi i nevojave të qytetarëve dhe ekipeve të shpëtimit.
- Kontrolli i disponueshmërisë së ujit dhe energjisë elektrike.

Vlerësimi logjistik:

- Analiza e aksesit dhe mundësive për ndërhyrje.
- Disponueshmëria e zonave për uljen e helikopterëve (nëse nuk janë përcaktuar në planin bashkiak).
- Prania e linjave të energjisë dhe pengesave për fluturime.
- Funkcionaliteti i pellgjeve dhe rezervuarëve të ujit.

Këto masa sigurojnë që informacioni dhe mbështetja logjistike të jenë në dispozicion për menaxhimin e duhur të emergjencës dhe për të garantuar një reagim efektiv ndaj situatës.

Për të lehtësuar aktivitetet, përmbledhim veprimtaritë kryesore që bashkia duhet të kryejë gjatë Etapës III (kapitulli 6.3.3). Gjatë kësaj etape, është gjithashtu e nevojshme të kryhen disa veprime të përcaktuara në Etapën II (kapitulli 6.3.2):

1. Sigurimi i aktivizimit të të gjitha strukturave operacionale dhe mbështetëse dhe kapaciteteve të reagimit në nivel bashkie, si dhe fillimi i punës së Komisionit të Mbrojtjes Civile në nivel bashkie dhe aktivizimi i Qendrës Operacionale të Emergjencave Civile në Bashki (Etapë III).
2. Mbledhja e Komisionit të Mbrojtjes Civile në nivel Bashkie për të mbështetur marrjen e vendimeve dhe aktivitetet për zgjidhjen e emergjencave (Etapë III). Aktorët e ndryshëm të përfshirë në aktivitetet përshkruhen në kapitullin tjetër (Institucione, agjenci, struktura dhe organizata të përfshira në përgjigjen ndaj zjarreve).
3. Hartimi i raportit të parë të situatës dhe dërgimi periodik i tij te Prefekti dhe AKMC.
4. Verifikimi i disponueshmërisë së mjeteve të transportit dhe burimeve të planit dhe sigurimi i gatishmërisë së tyre për operim (Etapë II).
5. Kontrolli i funksionimit të mjeteve të komunikimit (Etapë II).
6. Informimi i popullsisë mbi situatën dhe nevojën për të zbatuar masat vetëmbrojtëse (Etapë II).
7. Verifikimi i disponueshmërisë/funksionalitetit të zonave emergjente, strukturave për pritjen e popullsisë dhe rrugëve të evakuimit (Etapë II).
8. Sigurimi i aktivizimit të të gjitha strukturave operacionale dhe mbështetëse në nivel bashkie, si dhe fillimi i punës së KMCB-së dhe aktivizimi i Qendrës Operacionale të Emergjencave Civile në Bashki.
9. Koordinimi i strukturave në nivel lokal, si dhe strukturave të tjera qendrore ose ndërkombëtare që vijnë për ndihmë.
10. Mbatja e kontakteve të rregullta dhe të vazhdueshme me drejtuesit e forcave operacionale në nivel qarku dhe në bashkitë fqinje, informimi dhe kërkimi i ndihmës nga drejtuesi i operacioneve në nivel qarku.
11. Kërkimi nga Prefekti i dërgimit të mjeteve detare për evakuimin e popullsisë nga deti.

Me shuarjen e zjarrit dhe rehabilitimin e perimetrit të zonave potencialisht më të rrezikshme për rastet e rishfaqjes që mund të kërcënojnë banesat, Etapë III përfundon, dhe Qendra Operacionale e Emergjencave Civile në Bashki raporton situatën te Kryetari i Bashkisë, i cili shpall aktivizimin e Etapës IV “Dalja nga situata”.

Veprimet që kërkohen në këtë fazë përfshijnë:

- Informimi i të gjitha strukturave, institucioneve dhe subjekteve të tjera që operojnë në territorin bashkiak mbi Etapën IV.
- Kthimi i personave të evakuuar në banesat e tyre dhe rifillimi i aktiviteteve të pezulluara.
- Vlerësimi i pasojave potenciale të zjarrit: dëmet në ndërtesa dhe struktura për kafshët, linjat e energjisë elektrike dhe rrugët; siguria për rënien e mundshme të drurëve të djegur.
- Kryerja e të gjitha veprimeve të tjera të përshkruara në seksionin 6.3.4 të Planit të Emergjencave Civile (p.sh., mbledhja e të dhënave, raportimi, rikthimi i funksionimit të qendrës së operacioneve etj.).

5. Institucionet kryesore, agjencitë, strukturat dhe organizatat e përfshira në përgjigjen ndaj këtij zjarri pyjor

(veprimet kryesore, të gjitha veprimet dhe subjektet përshkruhen në kapitullin 6.4, tabela 5)

- **Drejtoria/Sektori i Planifikimit dhe mbrojtjes civile në bashki.**
Në koordinim me Kryetarin e Bashkisë, koordinon menaxhimin e përgjithshëm të emergjencës dhe të gjitha strukturat operacionale të përfshira, siç përcaktohet në plan. Mbështet kontaktin me njësitë administrative dhe dërgon raporte të rregullta për situatën. Në konsultim me kryetarin dhe strukturat operacionale, menaxhon evakuimin e popullsisë. Për skenarin e analizuar, ky sektor merret gjithashtu me informimin e qytetarëve dhe mediave, sigurimin e burimeve për të lehtësuar punën e shuarjes së zjarrit (duke marrë parasysh vlerën shumë të lartë të indeksit DC, përdorimi i eskavatorëve është i domosdoshëm për të siguruar perimetrin) dhe transferimin e njerëzve. Aktivizon dhe menaxhon zonat për strehimin e popullsisë.
- **Drejtoria e Burimeve Njerëzore dhe Shërbimeve të Brendshme.**
Sektori i Mirëqenies Sociale dhe Përkujdesit Shoqëror
Përgjegjëse kryesore për ndihmën ndaj popullsisë, përfshirë ofrimin e strehimit dhe mbështetjes psikologjike për personat e zhvendosur dhe të përfshirë.
- **Drejtoria e Infrastrukturës**
Asiston popullsinë në organizimin e strehimoreve emergjente dhe sigurimin e ushqimit dhe vakteve.
- **Njësia Vendore e Kujdesit Shëndetësor Fier**
Ofron shërbime shëndetësore sipas nevojës.
- **Drejtoria e Planifikimit dhe Zhvillimit të Territorit**
Shërben si shërbim teknik përgjegjës për vlerësimin fillestar të dëmeve dhe rikuperimin e sigurinë e rrjetit rrugor (p.sh., prerja e pemëve të djegura).
- **Njësia e Integritit Evropian dhe Ndhmës së Huaj**
Monitoron zbatimin e procedurave të mbështetjes së vendit pritës (Host Nation Support/HNS).
- **Drejtoria e Bujqësisë, Mjedisit, Veterinarisë dhe Pyjeve.**
Sektori i Pyjeve dhe Kullotave.
- **Drejtoria e Infrastrukturës.**
Sektori i Ujitjes dhe Kullimit.
Aktivizon personelin dhe burimet për të përballuar emergjencën. Merr pjesë në vlerësimin e dëmeve dhe nevojave në zonat e djegura.
- **Inspektorati Vendor i Mbrojtjes së Territorit**
Kujdeset për paralajmërimet e hershme dhe informacionin mbi emergjencat, duke këshilluar publikun sipas nevojës. Merr pjesë në vlerësimin e dëmeve dhe nevojave në zonat e djegura.
- **Inspektoriati i Policisë Bashkiake**
Aktivizon burimet për të përballuar emergjencat dhe fatkeqësitë. Aktivizon, bashkëpunon dhe koordinon me strukturat lokale të policisë dhe të tjera për:
 - o Zbatimin e procesit të evakuimit të popullsisë civile.
 - o Masat e sigurisë për sigurimin e ndihmave ushqimore dhe mbështetjes gjatë emergjencës.
 - o Zbatimin e masave për ruajtjen e rendit publik, sigurisë dhe kontrollit të trafikut.

- **Drejtoria e Infrastrukturës**

- Sektori i Mbrojtjes nga Zjarri dhe Shpëtimit

Mobilizon burimet dhe bashkëpunon me struktura të tjera lokale operacionale si dhe me struktura kombëtare dhe ndërkombëtare. Kryen operacione të shuarjes së zjarreve dhe shpëtimit të popullsisë në rrezik.

- **Sektori i Planifikimit dhe Mbrojtjes Civile Prefekti i Qarkut Fier**

Koordinon aktivitetet rajonale dhe mban komunikimin me Bashkinë dhe AKMC-në, veçanërisht duke informuar nivelin kombëtar dhe kanalizuar kërkesat lokale për ndihmë.

- **Përfaqësuesit e Forcave të Armatosura në territorin e Bashkisë Divjakë**

Koordinon dërgimin e mjeteve dhe helikopterëve për operacionet e shuarjes. Mbështet forcat lokale të policisë në kontrollin e territorit dhe banesave të evakuuara.

- **Drejtoria Rajonale e Operatorit të Shpërndarjes së Energjisë Elektrike**

Menaxhon sistemin e shpërndarjes së energjisë elektrike dhe ndërhyr për të garantuar furnizimin. Në rastet e operacioneve ajrore, koordinon me Drejtuesin Operacional të Zjarrit për të bërë çlirime të targetuara të energjisë.

- **Drejtoria Rajonale e Kullimit dhe Ujitjes**

Mobilizon dhe aktivizon burimet, veçanërisht për shpëtimin dhe mbrojtjen e kafshëve dhe ushqimit të tyre. Vlerëson dëmet në të mbjella bujqësore.

- **Drejtoria Rajonale e Mjedisit**

Mobilizon dhe aktivizon burimet, veçanërisht për vlerësimin e dëmeve.

- **Dega e Kryqit të Kuq Fier**

Mbështet evakuimin dhe menaxhimin e popullsisë së prekur.

- **Drejtoria Vendore e Policisë Fier/Stacioni Policor Divjakë**

Aktivizon burimet për menaxhimin e emergjencave për:

- o Zbatimin e procesit të evakuimit të popullsisë civile.

- o Mbylljen e rrugëve në rrezik dhe rrugëve të nevojshme për të lehtësuar ndihmat.

Zbatimin e masave të sigurisë dhe ruajtjen e rendit publik, sigurisë dhe kontrollit të trafikut.

8.2 / Skenari i Riskut nga Përmbytjet

1. Analiza e Kontekstit dhe Skenarit të Riskut

Vlerësimi lokal i riskut është një mjet thelbësor për planifikimin dhe menaxhimin e emergjencave, si dhe për zbutjen e efekteve të mundshme të ngjarjeve të papritura në territor. Në këtë kontekst, analiza e skenarëve të mundshëm të riskut në Bashkinë Divjakë ofron një pasqyrë gjithëpërfshirëse të kërcënimeve që mund të ndikojnë në sigurinë e komunitetit dhe integritetin mjedisor. Ndër këta skenarë, një rëndësi e veçantë i kushtohet “*Riskut nga Përmbytjet*”.

2. Pasojat e një Përmbytjeje në territorin e Bashkisë Divjakë

Risku nga përmbytjet në territorin e Bashkisë Divjakë lidhen me karakteristikat hidraulike dhe ngjarjet që mund të ndodhin në pellgjet ujëmbledhëse të lumenjve kryesorë të saj.

Përmbytjet kanë qenë një problem i përsëritur në Bashkinë Divjakë, veçanërisht gjatë stinëve të vjeshtës dhe dimrit. Së fundmi, një përmbytje ndodhi në vitin 2016, në zonën e Çermës, ku argjinatura e majtë e lumit Shkumbin, me një gjatësi prej rreth 30 metrash, u shemb, duke përmbytur disa dhjetëra shtëpi në fshat dhe mbi 300 ha tokë.

Risku kryesor i përmbytjeve lidhet me prishjen e digave. Prishja e digës së Divjakës mund të shkaktojë dëme të shumta në zonat pranë saj, ndërsa përmbytja nga prishja e digës së Kryekuqit mund të shkaktojë dëme të mëdha. Situata më e rrezikshme lidhet me digën e Banjes, e cila megjithatë është një ndërtim modern dhe mund të shërbejë si faktor sigurie për tokat në rrjedhën poshtë, pasi ul rrjedhën e ujit që hyn në liqen përmes laminimit.

Edhe pse përmbytjet ndodhin kryesisht në tokat bujqësore gjatë reshjeve të mëdha, raporti lokal i vlerësimit të riskut thekson se ekzistojnë kushte hidraulike kritike, veçanërisht kur merret parasysh një përmbytje me një frekuencë përsëritjeje, një herë në 100 vjet. Ky skenar përmbytjeje prek të gjitha njësitë administrative të Bashkisë Divjakë, duke ndikuar më shumë se 700 individë. Si pasojë, këta individë nuk mund të qëndrojnë në shtëpitë e tyre të pushtuara nga uji dhe duhet të evakohen dhe të strehohen nga sistemi i mbrojtjes civile.

Fillimi i skenarit: Reshjet e dendura të shiut prekin territorin e Bashkisë, duke shkaktuar fillimisht rrëshqitje të vogla dhe duke evoluuar me shpejtësi në rritje të niveleve të lumenjve, gjë që shkakton prishjen e argjinaturave në 8 vende të ndryshme. Autoritetet janë shumë të shqetësuara edhe për gjendjen e digës së Banjes, për shkak të rritjes me shpejtësi të nivelit të ujit në hyrjen e liqenit. Për këtë arsye, monitorimi i vazhdueshëm i shkarkimeve në kanal sipërfaqësor është thelbësor për të parandaluar tejmbushjen e digës, që mund të çojë në një zhvillim katastrofik dhe prishjen e saj, duke çliruar një sasi të madhe uji në një kohë të shkurtër.

Duke marrë parasysh paralajmërimin e nivelit portokalli dhe faktin se reshjet e dendura të shiut kishin filluar para fillimit të periudhës së paralajmërimit, Drejtori/Përgjegjësi i Sektorit të Planifikimit dhe Mbrojtjes Civile të Bashkisë informon Kryetarin e bashkisë mbis situatën e cili pas konsultimeve vendos të aktivizojë *Etapën II – Vendosjen e gjendjes së gatishmërisë*.

Etapa II përfshin disa nën-etapa, ku më e rëndësishmja është mbledhja e *Komisionit për Mbrojtjen Civile (KMC)* dhe aktivizimi i Qendrës Operacionale të Emergjencave Civile në Bashki (QOECB). Gjithashtu, aktivizohet një kanal i vazhdueshëm komunikimi me përgjegjësit e njësive të tjera administrative për të monitoruar kushtet e argjaturave. Strukturat operacionale vendosen në gatishmëri, dhe përgjegjësi i digës së Banjes kontaktohet me telefon.

Lajmet e para mbërrijnë nga njësia administrative Gradishtë, ku në disa fshatra uji ka arritur nivelin e rrjetit rrugor.

Pas marrjes së informacionit, Kryetari i Bashkisë kontakton Prefektin, Agjencinë Kombëtare të Mbrojtjes Civile (AKMC) dhe Ministrin për të vlerësuar kalimin në *Etapën III – Aktivizimi në nivel kombëtar*. Njëkohësisht, Etapa III – aktivizohet edhe në nivel vendor.

Komisioni për Mbrojtjen Civile (KMC) mblidhet çdo 3 orë, dhe strukturat operacionale dërgohen në vendngjarje.

Masa specifike të ndërmarra përfshijnë:

- Aktivizimin e moduleve me kapacitet të lartë pompimi dhe makineri për lëvizjen e tokës për të pastruar rrjetin rrugor.
- Përdorimin e zjarrfikësve dhe automjeteve ushtarake për të ndërhyrë shpejt.
- Procesin e vlerësimit të buxhetit për riparimet e nevojshme nga ana e bashkisë.

Ndërhyrjet me helikopter:

- Aktivizohet një helikopter ushtarak për të ndihmuar fillimisht në evakuimin e njerëzve nga çatitë e godinave të rrethuara nga uji dhe transportimin e tyre në zonat emergjente, ku bashkia përgatit strehim për natën (ushqime, shtretër, etj.).
- Helikopteri përfshihet gjithashtu në një mision sanitar për ndihmë dhe evakuimin e dy personave që kanë pësuar një aksident automobilistik në një rrugë të përmytur dhe kanë thyer këmbët.

Autoritetet lokale marrin shumë kërkesa për ilaçe nga njerëzit e rrethuar nga uji. Bazuar në gravitetin e gjendjes, autoritetet vendosin prioritetet e ndihmës, duke filluar, për shembull, me ilaçet për kontrollin e niveleve të insulinës, të cilat mund të kërcënojnë jetën e personave të prekur.

Zjarrfikësit gjithashtu po hasin sfida të mëdha në aksesimin e godinave në zonat e përmytura përmes rrugëve tokësore, pasi rrugët janë të zëna nga automjete të zhvendosura nga uji.

24 orë pas ngjarjes, si pasojë e ndërprerjes së reshjeve dhe ndërhyrjes së moduleve me pompim të kapacitetit të lartë, uji fillon të tërhiqet nga zonat e përmytura, duke lënë pas mbetje inerte dhe një sasi të madhe balte të shpërndarë kudo. Njerëzit nxjerrin mobiljet dhe materialet e përmytura nga shtëpitë e tyre dhe i vendosin përgjatë rrugëve, të cilat janë të mbushura me materiale dhe baltë.

Në këtë fazë, është thelbësore për menaxhimin e procesit të të gjithë emergjencës të organizohet mbledhja dhe asgjësimi i mbetjeve, duke pasur parasysh se këto mbetje përbëjnë një pengesë për kalimin e mjeteve përgjatë rrugëve.

Pas disa ditësh, mund të shfaqen probleme shëndetësore për shkak të kalbjes së mbetjeve organike, të cilat tërheqin interesimin e minjve.

Gjithashtu, duhen kryer analiza të sakta mbi cilësinë e ujit, i cili mund të jetë ndikuar nga ndërhyrja e përmbytjes në sistemet e mbledhjes së ujërave nëntokësore dhe sipërfaqësore.

Drejtuesi i digës së Banjës komunikon se shkarkuesi sipërfaqësor ka funksionuar në mënyrë perfekte dhe se diga ka mbajtur me siguri disa milionë metra kub ujë, duke reduktuar intensitetin e përmbytjes dhe ulur rrjedhjen e ujërave në rrjedhën poshtë saj.

Përveç ndihmës për popullsinë që ndodhet jashtë banesave të tyre, janë të nevojshme shumë punime rehabilitimi në të gjitha njësitë administrative. **Operacionet e para që duhet të kryhen janë:**

1. **Riparimi i argjinaturave të dëmtuara**, për të cilin kërkohet përfshirja e Agjencisë së Menaxhimit të Burimeve Ujore.
2. **Heqja e mobiljeve, materialeve të përmbytura, mbeturinave dhe baltës nga rrugët.**

Për të lehtësuar operacionet e rimëkëmbjes, realizohet një zonim i territoreve të përmbytura. Ky zonim përcakton që secila prej 5 njësive administrative të trajtohet si një zonë emergjente e veçantë. Çdo territor, i përcaktuar sipas këtij zonimi, i caktohet një menaxher, i cili qëndron në kontakt të vazhdueshëm me drejtuesin e Qendrës Operacionale të Emergjencave Civile në Bashki, por që ka autonominë për të punuar me burimet njerëzore dhe mjetet e caktuara për të.

Pasi rrugët dhe ndërtesat të jenë plotësisht të pastruara nga uji, fillojnë punimet e rehabilitimit, dhe Drejtori/Përgjegjësi i Sektorit të Planifikimit dhe Mbrojtjes Civile informon Kryetarin e Bashkisë për situatën, i cili pas konsultimeve vendos për kalimin në Etapën IV – Dalja nga situata.

Gjatë zhvillimit të aktiviteteve, përgatitet një raport teknik dhe ekonomik fillestar, i cili ndahet me autoritetet dhe strukturat operacionale të përfshira. Ky raport është i nevojshëm për të vlerësuar një buxhet fillestar për menaxhimin e emergjencës.

Në përfundim të kësaj faze, procesi i rimëkëmbjes do të fillojë duke u përqendruar në rehabilitimin e plotë të dëmeve të shkaktuara nga ngjarja dhe riintegrimin afatgjatë të personave të evakuuar në banesat dhe komunitetet e tyre.

3. **Institucionet, agjencitë, strukturat dhe organizatat e përfshira në përgjigjen ndaj përmbytjes.**

Në nivel bashkie

- **Drejtorja/Sektor i Planifikimit dhe Mbrojtjes Civile**

Koordinon menaxhimin e përgjithshëm të emergjencës dhe të gjitha strukturat operacionale të përfshira, siç përcaktohet në plan. Mban kontakt me të gjitha njësitë administrative, në koordinim me Kryetarin e Bashkisë dhe dërgon periodikisht raporte mbi situatën në Prefekturën e Fierit. Drejtorja e Burimeve Njerëzore dhe Shërbimeve të Brendshme/ Sektor i Mirëqënies Sociale dhe Përkujdesit Shoqëror.

Është përgjegjëse kryesore për ndihmën ndaj popullsisë, duke përfshirë sigurimin e strehimit dhe mbështetjes për personat e evakuuar.

Drejtoria e Infrastrukturës.

Asiston popullsinë në organizimin e strehimoreve emergjente dhe sigurimin e furnizimeve ushqimore dhe vakteve.

- **Njësia Vendore e Kujdesit Shëndetësor Lushnjë**

Siguron ndihmë shëndetësore sipas nevojës, duke garantuar mbështetje mjekësore për individët e prekur.

- **Drejtoria e Planifikimit dhe Zhvillimit të Territorit**

Shërben si shërbim teknik përgjegjës për vlerësimin fillestar të dëmeve dhe rikuperimin e rrjetit rrugor të prekur nga rrëshqitjet e tokës.

- **Inspektorati Vendor i Mbrojtjes së Territorit**

Merret me komunikimin me popullsinë dhe mbështet vlerësimin fillestar të dëmeve dhe përpjekjet e rimëkëmbjes.

- **Inspektoriati i Policisë Bashkiake**

Aktivizon burimet për të menaxhuar emergjencat dhe fatkeqësitë. Koordinon dhe bashkëpunon me policinë vendore dhe struktura të tjera për:

- o Zbatimin e procesit të evakuimit të popullsisë civile.

- o Sigurimin e mbrojtjes gjatë shpërndarjes së ndihmave ushqimore dhe asistencës gjatë emergjencës.

- o Zbatimin e masave të sigurisë dhe ruajtjen e rendit publik, sigurisë dhe kontrollit të trafikut.

- **Përfaqësuesit e Forcave të Armatosura në Bashkinë Divjakë**

Koordinojnë dërgimin e automjeteve për të rikthyer funksionalitetin e rrjetit rrugor të ndërprerë dhe një helikopter për operacionet e shpëtimit dhe transportimin e personave të evakuuar nga banesat e tyre.

Në nivel Qarku

Sektori i Planifikimit dhe Mbrojtjes Civile- Prefekti i Qarkut Fier

Koordinon aktivitetet rajonale dhe mban komunikimin me bashkinë dhe Agjencinë Kombëtare të Mbrojtjes Civile (AKMC), duke informuar nivelin kombëtar dhe kanalizuar kërkesat lokale për ndihmë.

- **Bordi i Kullimit Fier**

Ka përgjegjësi që lidhen me menaxhimin e digave.

Në nivel shtetëror – Ministri

- **Agjencia Kombëtare e Mbrojtjes Civile (AKMC)**

Koordinon aktivitetet në nivel shtetëror dhe ofron mbështetje për Ministrinë përgjegjëse për Mbrojtjen Civile si dhe për nivelin e prefekturave dhe bashkive. Dërgon komunikime informuese për ndihmë dhe asistencë në sistemin e Bashkimit Evropian për mbrojtjen civile.

- Ministria e Mbrojtjes

Koordinon aktivitetet e Forcave të Armatosura dhe kontribuon në marrjen e vendimeve për menaxhimin e emergjencave.

- IGJEO

Është përgjegjës për lëshimin e paralajmërimeve të motit dhe kryerjen e funksioneve të monitorimit hidrologjik dhe hidraulik të ngjarjes.

- Agjencia e Menaxhimit të Burimeve Ujore (AMBU)

Agjencia e Menaxhimit të Burimeve Ujore është përgjegjëse për zbatimin e Direktivës për Përmbytjet 2007/60/EC në Shqipëri. Ka përgjegjësi që lidhen me hidraulikën e lumenjve dhe rikonstrukcionin e digave të dëmtuara.

Skenari i propozuar përshkruan një përmbytje që ka karakteristikat e një emergjence në nivel kombëtar. Në këtë kontekst, në nivel shtetëror, referenca është Plani Kombëtar i Emergjencave Civile, i cili përfshin aktivizimin e të gjitha strukturave sipas Figures 2.

9. Referenca

Referenca Ligjore:

- Ligji Nr. 115/2014 datë 31.7.2014 “Për ndarjen administrativo-territoriale të njërive të qeverisjes vendore në Republikën e Shqipërisë”, i ndryshuar.
- Ligji Nr. 107/2016 “Për prefektin e qarkut”
- Ligji nr.139 / 2015 “Për vetëqeverisjen vendore”, i ndryshuar.
- VKM Nr. 88, datë 22.2.2023 “Për miratimin e Strategjisë Kombëtare për Zhvillim dhe Integrim Evropian” 2022–2030
- Ligji 45/2019, datë 18.07.2019 “Për mbrojtjen civile”
- Ligji Nr. 97/2019 “Për miratimin e aktit normativ, me fuqinë e ligjit, nr. 9, datë 16.12.2019, të këshillit të ministrave, “për përballimin e pasojave të fatkeqësisë natyrore””
- Ligji Nr. 75/2016 "Për Miratimin e Marrëveshjes së Parisit"
- Ligji Nr. 155/2020 “Për ndryshimet klimatike”
- Ligji Nr. 152/2015 “Për shërbimin e mbrojtjes nga zjarri dhe shpëtimin”.
- VKM Nr. 168, datë 24.3.2023 “Për miratimin e vlerësimit të riskut nga fatkeqësitë në nivel qendror”
- VKM Nr. 94, datë 22.2.2023 “Për miratimin e strategjisë kombëtare për zvogëlimin e riskut nga fatkeqësitë 2023–2030 dhe planit të veprimit”.
- VKM Nr. 807, datë 28.12.2023 “Për miratimin e Planit Kombëtar për Emergjencat Civile”
- Ligji Nr. 10 138, datë 11.5.2009 “Për shëndetin publik” i ndryshuar.
- VKM Nr. 241, datë 27.3.2013 “Për organizimin dhe funksionimin e inspektoratit shtetëror shëndetësor”
- Ligji Nr.10 107, datë 30.3.2009 “Për kujdesin shëndetësor në Republikën e Shqipërisë”, i ndryshuar.
- VKM Nr. 419, datë 4.7.2018 “Për krijimin, mënyrën e organizimit dhe të funksionimit të Operatorit të Shërbimeve të Kujdesit Shëndetësor”.
- Ligji Nr. 10 431, datë 9.6.2011 “Për mbrojtjen e mjedisit”, i ndryshuar
- VKM Nr. 568, datë 17.7.2019 “Për krijimin, mënyrën e organizimit dhe të funksionimit të Agjencisë Kombëtare të Mjedisit”.
- VKM Nr. 708, datë 9.9.2020 “Për organizimin dhe funksionimin e Autoritetit Kombëtar të Ushqimit”.
- Ligji Nr.7746, datë 28.7.1993 “Për hidrokarburet (kërkimi dhe prodhimi)”, i ndryshuar
- VKM Nr. 276, datë 16.5.2018 “Për miratimin e mënyrës së organizimit, të strukturës, organikës dhe statutit të Autoritetit Rrugor Shqiptar”, i ndryshuar.
- VKM Nr. 750, datë 16.9.2015 “Për miratimin e rregullores së Policisë së Shtetit”.
- Ligj nr. 102/2014 datë 31.7.2014 “Kodi Doganor i Republikës së Shqipërisë”, i ndryshuar.
- Rregullore e brendshme mbi organizimin dhe funksionimin e degëve doganore.
- Ligji Nr. 10 465, datë 29.9.2011 “Për shërbimin veterinar në Republikën e Shqipërisë”, i ndryshuar.
- VKM Nr. 683, datë 2.9.2020 “Për krijimin, organizimin dhe funksionimin e autoritetit kombëtar të veterinarisë dhe mbrojtjes së bimëve”.
- VKM Nr. 147, datë 13.3.2018 “Për krijimin, organizimin dhe funksionimin e agjencive rajonale të ekstensionit bujqësor”.
- VKM Nr. 99, datë 27.2.2019 “Për krijimin, mënyrën e organizimit e të funksionimit të Drejtorisë së Përgjithshme të Arsimit Parauniversitar”.
- VKM Nr. 102, datë 4.2.2015 “Për krijimin dhe mënyrën e organizimit e të funksionimit të Agjencisë Kombëtare të Zonave të Mbrojtura dhe të Administratave Rajonale të Zonave të Mbrojtura”.
- VKM Nr.198, datë 4.5.1993 “Për krijimin e Entit Kombëtar të Banesave”, i ndryshuar.

- VKM Nr. 893, datë 4.11.2015 “Për organizimin dhe funksionimin e Inspektoratit Kombëtar të Mbrojtjes së Territorit”, i ndryshuar.
- Ligji Nr. 15/2019 “Për nxitjen e punësimit”.
- Ligji Nr. 15/2017 “Për arsimin dhe formimin profesional në Republikën e Shqipërisë”.
- VKM Nr. 135, datë 7.3.2018 “Për miratimin e statutit të shërbimit social shtetëror”, i ndryshuar”.
- Ligji Nr. 29/2024 “Për burimet ujore”.
- VKM Nr. 221, datë 26.4.2018 “Për organizimin dhe funksionimin e Agjencisë së Menaxhimit të Burimeve Ujore”, i ndryshuar.
- Ligj nr. 107/2014, datë 31.7.2014 “Për planifikimin dhe zhvillimin e territorit, i ndryshuar
- Ligji Nr. 9290, datë 7.10.2004 “Për Produktet e ndërtimit” i ndryshuar me Ligjin nr.9825, datë 1.11.2007 “Për disa ndryshime në Ligjin nr.9290, datë 7.10.2004 “Për produktet e ndërtimit”
- VKM nr. 881, datë 14.12.2016, “Për miratimin e planit të përgjithshëm kombëtar të territorit”. Fletore Zyrtare nr. 248, datë 23.12.2016.
- VKM Nr. 796, datë 11.12.2019 “Për një ndryshim në Vendimin nr. 408, datë 13.5.2015, të Këshillit të Ministrave, “Për miratimin e Rregullores së Zhvillimit të Territorit”, të ndryshuar
- VKM Nr. 232 datë 17.04.2019 "Pe disa ndryshime dhe shtesa ne VKM Nr. 686 date 22.11.2017 "Per miratimin e Rregullores se Planifikimit te Territorit"
- Ligji Nr. 72/2012 “Për Organizimin dhe Funksionimin e Infrastrukturës Kombëtare të Informacionit Gjeohapësinor në Republikën e Shqipërisë”.
- VKM Nr. 1034, Datë 24-12-2020, “Për miratimin e strategjisë kombëtare për sigurinë kibernetike dhe planin e veprimit 2020-2025”.
- VKM nr. 553, datë 15.7.2020, “Për miratimin e listës së infrastrukturave kritike të informacionit dhe të listës së infrastrukturave të rëndësishme të informacionit”.
- Ligji Nr. 22/2018 “Për strehimin social”
- Ligj Nr. 27/2018 "Për trashëgiminë kulturore dhe muzetë"
- Ligji nr.9244 datë 17.06.2004 “Për mbrojtjen e tokës bujqësore”, i ndryshuar
- VKM nr. 148, datë 24.02.2016 "për ngritjen dhe funksionimin e Sistemit të Integruar të Informacionit dhe Statistikës së Këshillit të Ministrave"
- Urdhër Kryeministri Nr. 21, datë 5.02.2025 “Për detyrat e administratës së Prefektit të qarkut”.
- Vendim nr. 1, 6.01.2025 “Për miratimin e strukturës organizative dhe pagat përkatëse për bashkinë Roskovec dhe njësitë administrative Kuman, Kurjan dhe Strumë, si dhe organigramës për vitin 2025.

Referencat dokumentare:

- Prefekti i Qarkut Fier. *Vlerësimi i Riskut nga Fatkeqësitë në Qarkun Fier*. 2023.
- Bashkia Divjakë. *Vlerësimi i Riskut nga Fatkeqësitë në nivel vendor*. 2023.
- Bashkia Divjakë. *Strategjia Vendore për Zvogëlimin e Riskut nga Fatkeqësitë*. 2024.
- Bashkia Fier. *Vlerësimi i Riskut nga Fatkeqësitë në nivel vendor*. 2023.
- Bashkia Fier. *Strategjia Vendore për Zvogëlimin e Riskut nga Fatkeqësitë*. 2024.
- Bashkia Lushnjë. *Vlerësimi i Riskut nga Fatkeqësitë në nivel vendor*. 2023.
- Bashkia Lushnjë. *Strategjia Vendore për Zvogëlimin e Riskut nga Fatkeqësitë*. 2024.
- Bashkia Mallakastër. *Vlerësimi i Riskut nga Fatkeqësitë në Nivel Vendor*. 2023.
- Bashkia Mallakastër. *Strategjia Vendore për Zvogëlimin e Riskut nga Fatkeqësitë*. 2024.
- Bashkia Patos. *Vlerësimi i Riskut nga Fatkeqësitë në Nivel Vendor*. 2023.
- Bashkia Patos. *Strategjia Vendore për Zvogëlimin e Riskut nga Fatkeqësitë*. 2024.
- Bashkia Roskovec. *Vlerësimi i Riskut nga Fatkeqësitë në Nivel Vendor*. 2023.
- Bashkia Roskovec. *Strategjia Vendore për Zvogëlimin e Riskut nga Fatkeqësitë*. 2024.

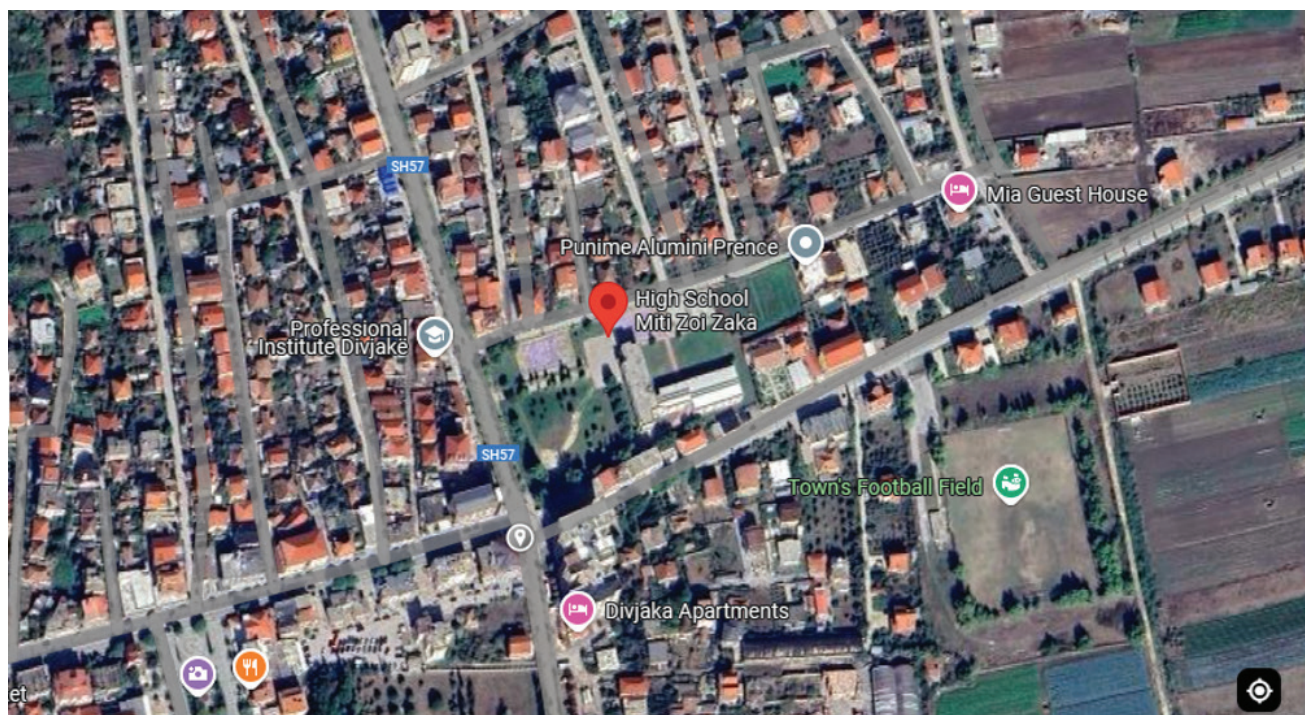
- Kuadri Sendai për zvogëlimin e riskut të fatkeqësive
- Objektivat e Zhvillimit të Qëndrueshëm, të miratuara në Samitin e Kombeve të Bashkuara, të zhvilluar në NewYork në 25-27.09.2015
- Dokumenti Vlerësimi i Nevojave pas Fatkeqësisë-Shkurt 2019 (Albania post-disaster needs assessment report, February 2020)Comprehensive Preparedness Guide (CPG) 101 September 2021, Version 3.0.
- Plani i Emergjencave Civile - Lezhë:
https://www.al.undp.org/content/albania/en/home/library/democratic_governance/plani-i-emergjencave-civile-lezhe.html
- Kuadri Sendai për zvogëlimin e riskut të fatkeqësive
- Objektivat e Zhvillimit të Qëndrueshëm, të miratuara në Samitin e Kombeve të Bashkuara, të zhvilluar në NewYork në 25-27.09.2015
- Dokumenti Vlerësimi i Nevojave pas Fatkeqësisë-Shkurt 2019 (Albania post-disaster needs assessment report, February 2020)
- Comprehensive Preparedness Guide (CPG) 101 September 2021, Version 3.0.

ANEKSE

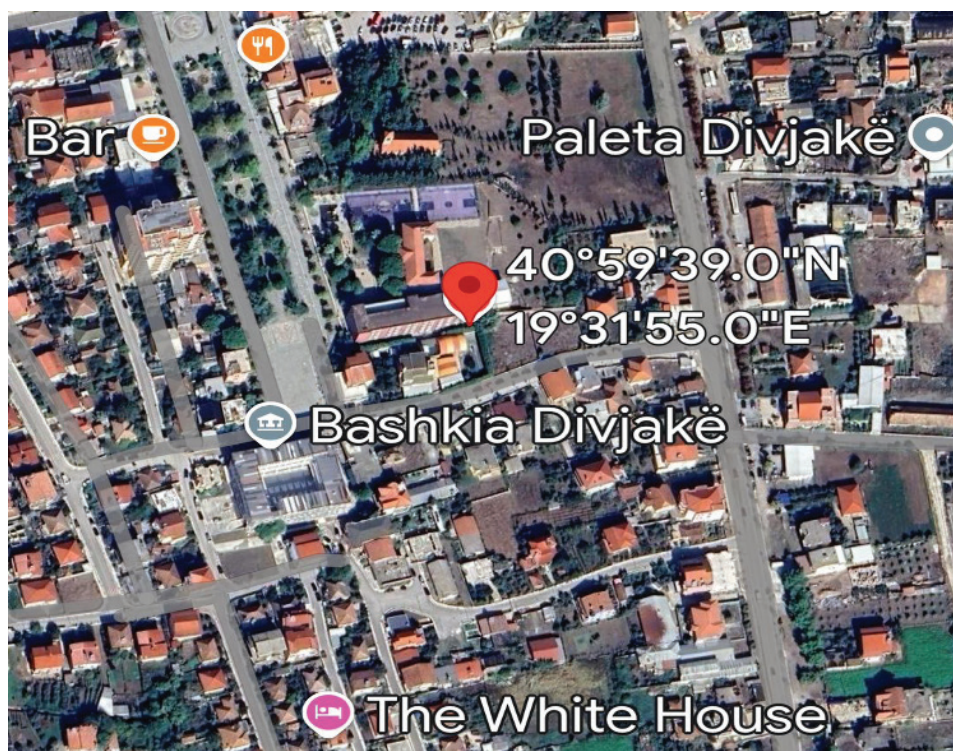
Aneks 1: Zonat e Emergjencës

Zonë e Mbuluar për Strehimin e Popullsisë 1

Zonë e mbuluar për strehimin e popullsisë			
Emri i Zonës	Palestra e Gjimnazi “Miti Zoi Zaka”		
Koordinatat	40°59’49” Veri 19°32’02” Lindje		
Rrugës e Aksesit	Aksesohet nëpërmjet Rrugës kryesore Divjakë – Rotondo e Cermës		
Nënkalime	Nuk ka	Prania e kufizimeve në masë dhe/ose hapësirë për automjetet e rënda	Nuk ka
Karakteristikat e Përgjithshme të Zonës			
Energjia Elektrike	Po	Rrjeti Internet / Wi-Fi	Po
Gaz	Jo	Linja telefonike Fikse	Po
Uji i Pijshëm	Po	Sinjal Celular	Po
Kanalizime	Po		
Tiparet e Ndërtimit			
Pronësia e Zonës	Publike		
Përdorimi i Synuar	Palestër e Shkollës		
Sipërfaqja	400 m2	Kapaciteti i personave	32

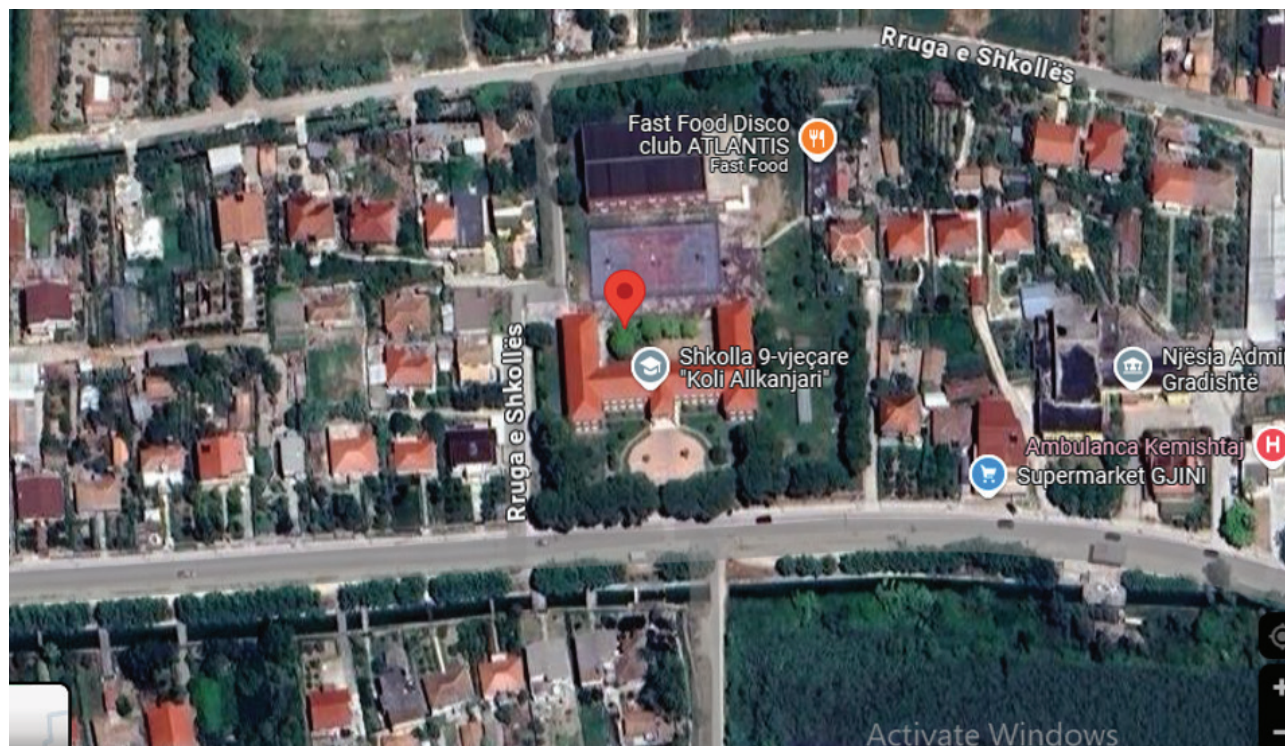


Zonë e Mbuluar për Strehimin e Popullsisë 2



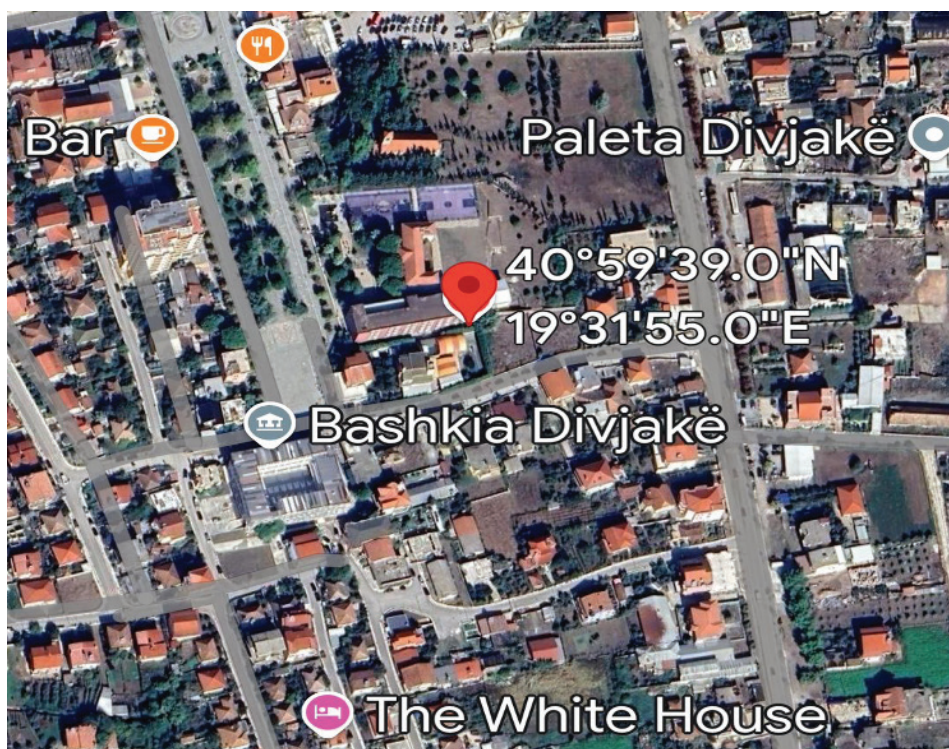
Zonë e mbuluar për strehimin e popullsisë			
Emri i Zonës	Palestra e Shkollës 9-Vjeçare “Koli Sako”		
Koordinatat	40°59'39” Veri 19°31'55” Lindje		
Rrugës e Aksesit	Në qendër të qytetit, pranë ndërtesës së Bashkisë		
Nënkalime	Nuk ka	Prania e kufizimeve në masë dhe/ose hapësirë për automjetet e rënda	Nuk ka
Karakteristikat e Përgjithshme të Zonës			
Energjia Elektrike	Po	Rrjeti Internet / Wi-Fi	Po
Gaz	Jo	Linja telefonike Fikse	Po
Uji i Pijshëm	Po	Sinjal Celular	Po
Kanalizime	Po		
Tiparet e Ndërtimit			
Pronësia e Zonës	Publike		
Përdorimi i Synuar	Shkollë		
Sipërfaqja	300 m2	Kapaciteti i personave	24

Zonë e Mbuluar për Strehimin e Popullsisë 4



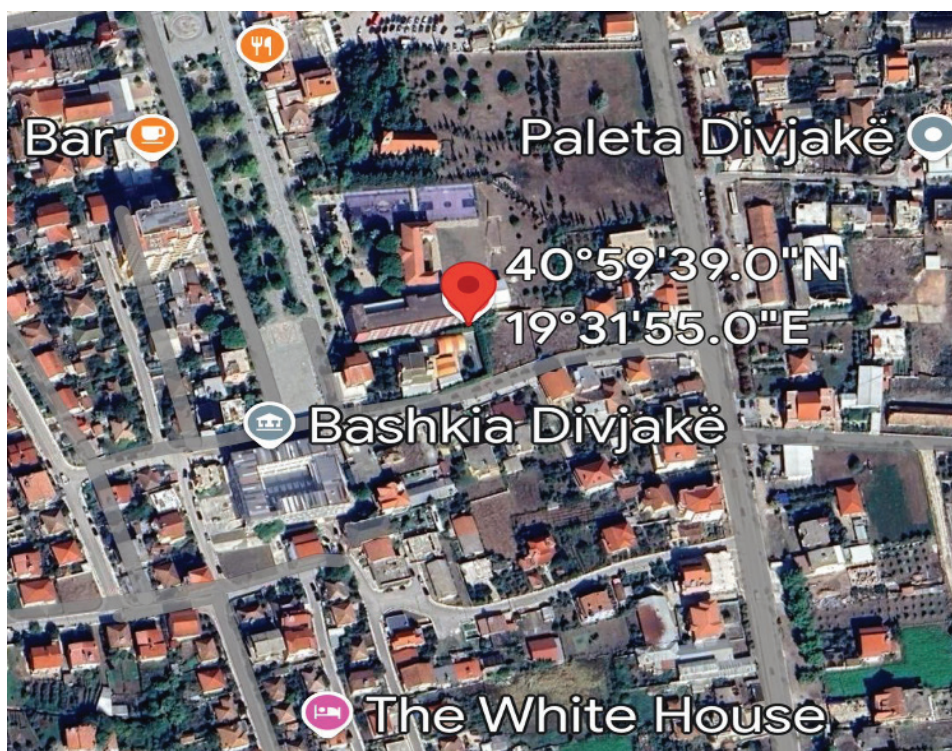
Zonë e mbuluar për strehimin e popullsisë			
Emri i Zonës	Këmishtaj – ShMB “Koli Allkanjari”		
Koordinatat	40°53’40” Veri	19°37’49” Lindje	
Rrugës e Aksesit	Aksesohet në rrugën kryesore Divjakë – Pushimi i Shoferit		
Nënkalime	Nuk ka	Prania e kufizimeve në masë dhe/ose hapësirë për automjetet e rënda	Nuk ka
Karakteristikat e Përgjithshme të Zonës			
Energjia Elektrike	Po	Rrjeti Internet / Wi-Fi	Po
Gaz	Jo	Linja telefonike Fikse	Po
Uji i Pijshëm	Po	Sinjal Celular	Po
Kanalizime	Po		
Tiparet e Ndërtimit			
Pronësia e Zonës	Publike		
Përdorimi i Synuar	Palestra e Shkollës		
Sipërfaqja	300 m2	Kapaciteti i personave	24

Zonë e Hapur për Strehimin e Popullsisë 1



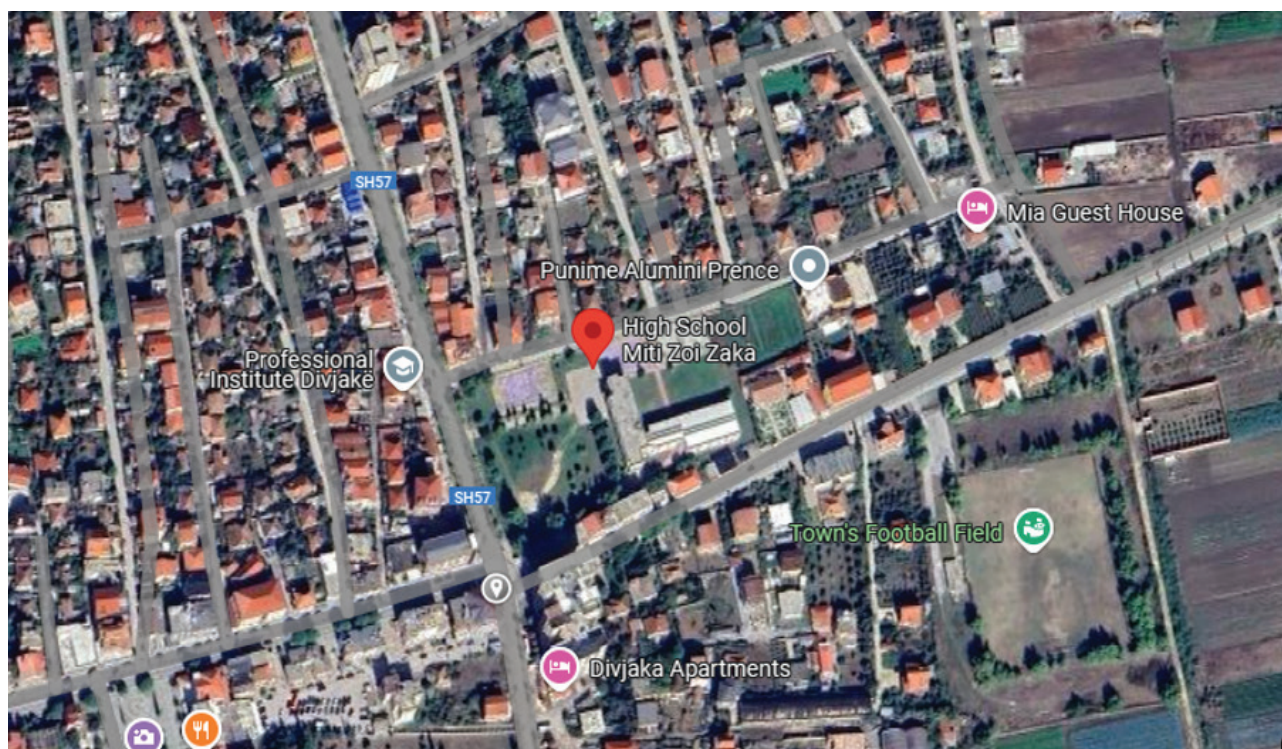
Zonë e hapur për strehimin e popullsisë			
Emri i Zonës	Oborri i Shkollës 9-Vjeçare “Koli Sako”		
Koordinatat	40°59'39” Veri 19°31'55” Lindje		
Rrugës e Aksesit	Në qendër të qytetit, pranë ndërtesës së Bashkisë		
Nënkalime	Nuk ka	Prania e kufizimeve në masë dhe/ose hapësirë për automjetet e rënda	Nuk ka
Karakteristikat e Përgjithshme të Zonës			
Energjia Elektrike	Po	Rrjeti Internet / Wi-Fi	Po
Gaz	Jo	Linja telefonike Fikse	Po
Uji i Pijshëm	Po	Sinjal Celular	Po
Kanalizime	Po		
Tiparet e Ndërtimit			
Pronësia e Zonës	Publike		
Përdorimi i Synuar	Oborri i Shkollës		
Sipërfaqja	1320 m2	Kapaciteti i personave	106

Zonë e Hapur për Strehimin e Popullsisë 2



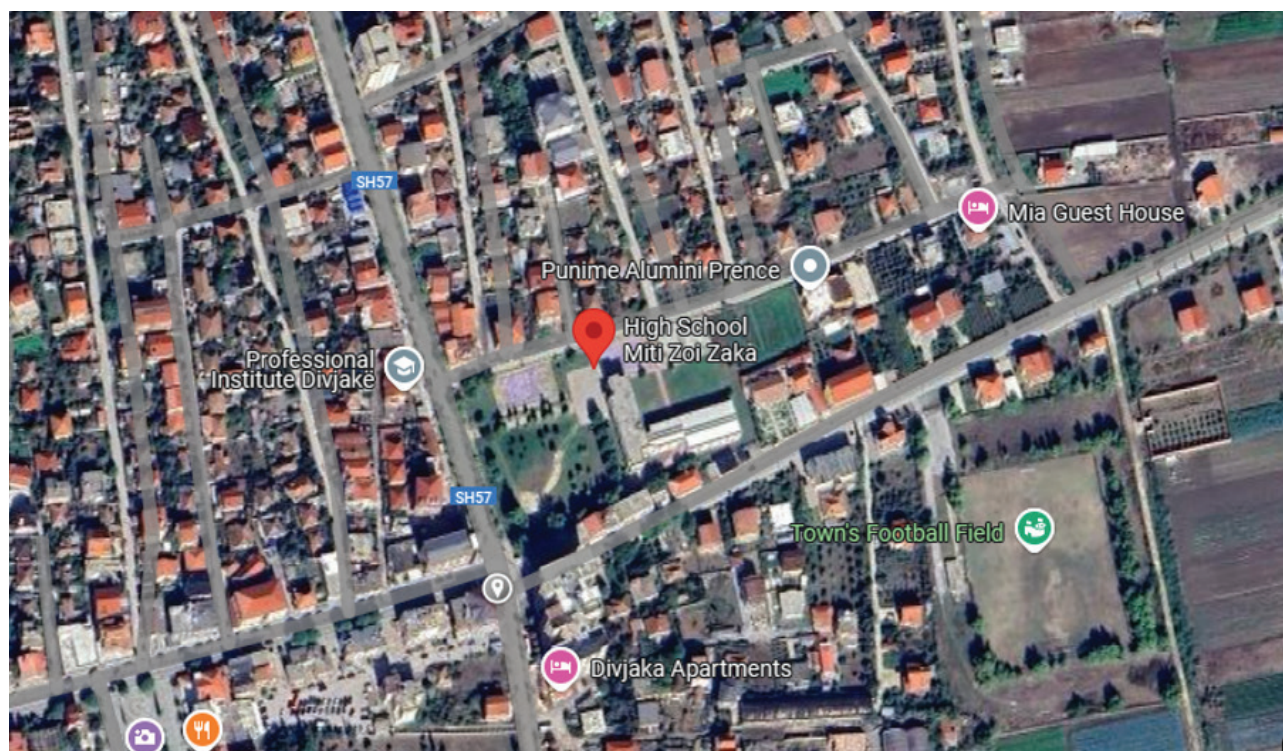
Zonë e hapur për strehimin e popullsisë			
Emri i Zonës	Shkolla 9-Vjeçare “Koli Sako”		
Koordinatat	40°59'39” Veri 19°31'55” Lindje		
Rrugës e Aksesit	Në qendër të qytetit, pranë ndërtesës së Bashkisë		
Nënkalime	Nuk ka	Prania e kufizimeve në masë dhe/ose hapësirë për automjetet e rënda	Nuk ka
Karakteristikat e Përgjithshme të Zonës			
Energjia Elektrike	Po	Rrjeti Internet / Wi-Fi	Po
Gaz	Jo	Linja telefonike Fikse	Po
Uji i Pijshëm	Po	Sinjal Celular	Po
Kanalizime	Po		
Tiparet e Ndërtimit			
Pronësia e Zonës	Publike		
Përdorimi i Synuar	Fushë Sportive e Shkollës		
Sipërfaqja	1320 m2	Kapaciteti i personave	106

Zonë e Hapur për Strehimin e Popullsisë 3



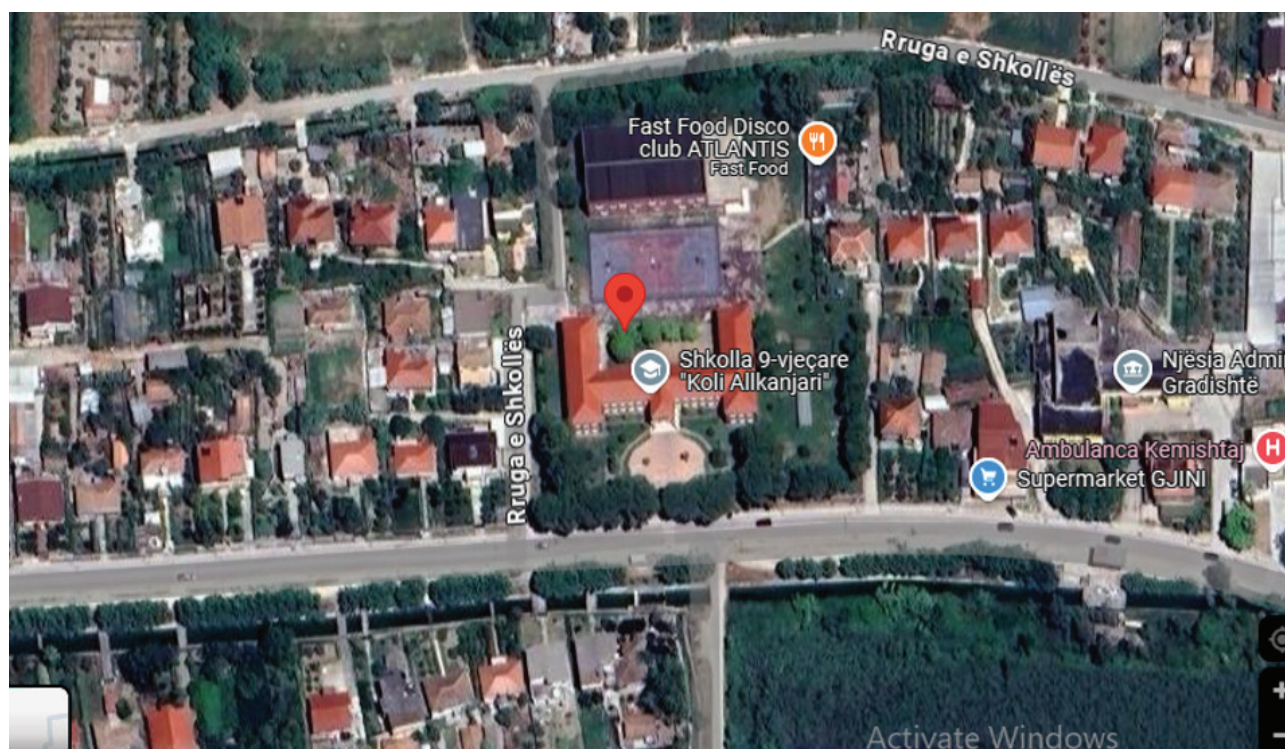
Zonë e hapur për strehimin e popullsisë			
Emri i Zonës	Oborri i Gjimnazit “Miti Zoi Zaka” – Divjakë		
Koordinatat	40°59'49” Veri 19°32'02” Lindje		
Rrugës e Aksesit	Aksesohet nëpërmjet rrugës kryesore Divjakë – Rotondo e Cermës		
Nënkalime	Nuk ka	Prania e kufizimeve në masë dhe/ose hapësirë për automjetet e rënda	Nuk ka
Karakteristikat e Përgjithshme të Zonës			
Energjia Elektrike	Po	Rrjeti Internet / Wi-Fi	Po
Gaz	Jo	Linja telefonike Fikse	Po
Uji i Pijshëm	Po	Sinjal Celular	Po
Kanalizime	Po		
Tiparet e Ndërtimit			
Pronësia e Zonës	Publike		
Përdorimi i Synuar	Oborri i Shkollës		
Sipërfaqja	2600 m2	Kapaciteti i personave	208

Zonë e Hapur për Strehimin e Popullsisë 4



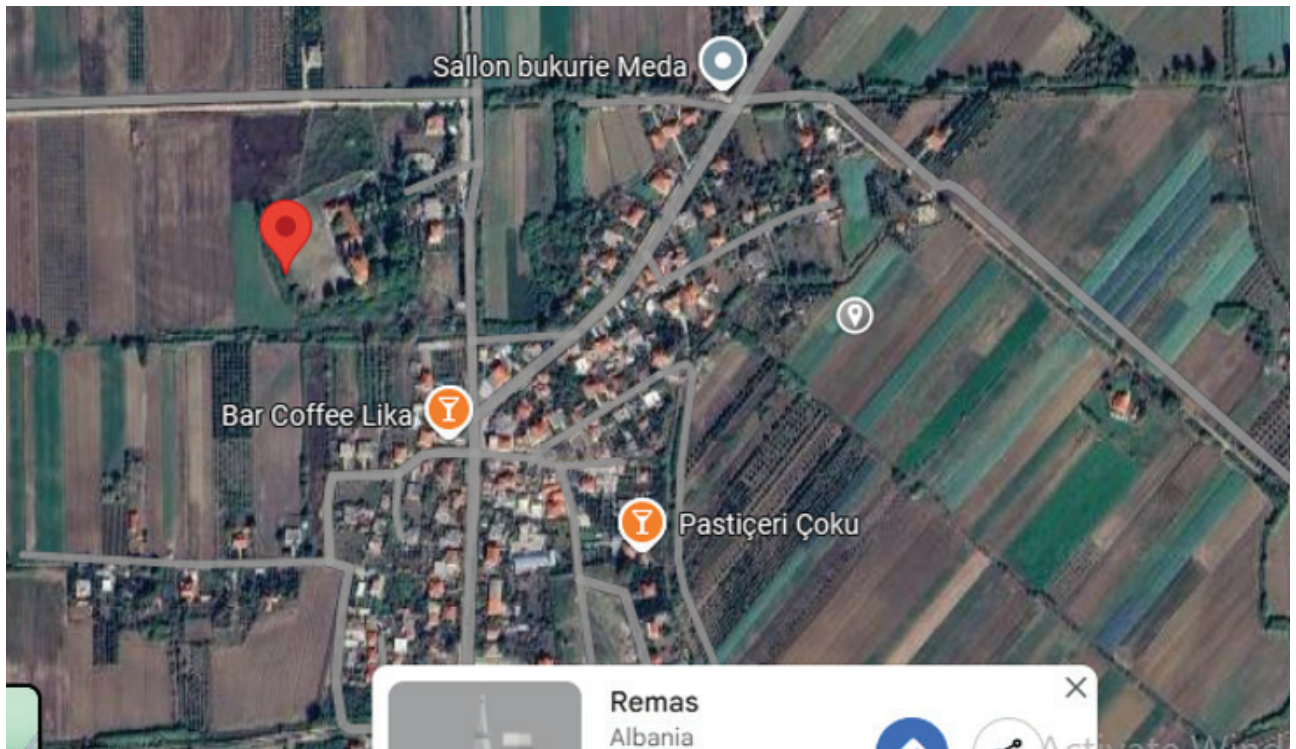
Zonë e hapur për strehimin e popullsisë			
Emri i Zonës	Fusha Sportive e Gjymnazit “Miti Zoi Zaka” – Divjakë		
Koordinatat	40°59’49” Veri 19°32’02” Lindje		
Rrugës e Aksesit	Aksesohet nëpërmjet rrugës kryesore Divjakë – Rotondo e Cermës		
Nënkalime	Nuk ka	Prania e kufizimeve në masë dhe/ose hapësirë për automjetet e rënda	Nuk ka
Karakteristikat e Përgjithshme të Zonës			
Energjia Elektrike	Po	Rrjeti Internet / Wi-Fi	Po
Gaz	Jo	Linja telefonike Fikse	Po
Uji i Pijshëm	Po	Sinjal Celular	Po
Kanalizime	Po		
Tiparet e Ndërtimit			
Pronësia e Zonës	Publike		
Përdorimi i Synuar	Fusha Sportive e Shkollës		
Sipërfaqja	1980 m2	Kapaciteti i personave	160

Zonë e Hapur për Strehimin e Popullsisë 6



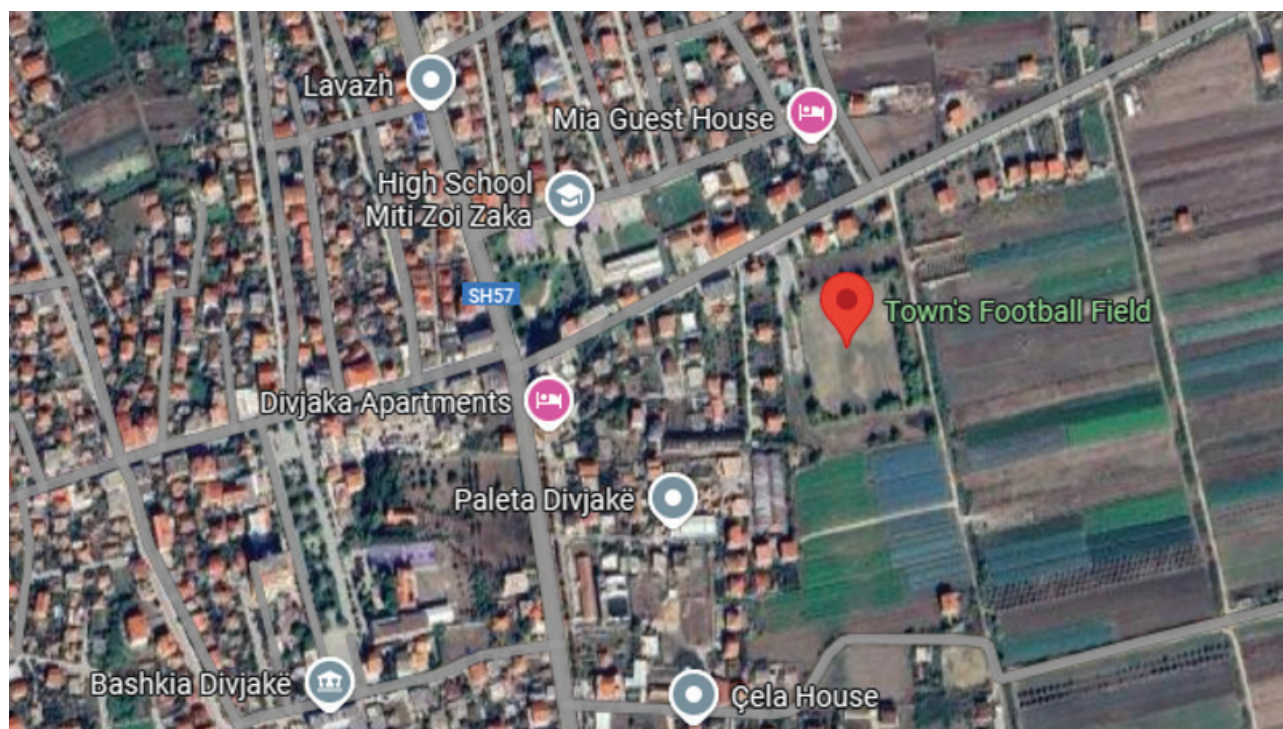
Zonë e hapur për strehimin e popullsisë			
Emri i Zonës	Këmishtaj – ShMB “Koli Allkanjari”		
Koordinatat	40°53’40” Veri 19°37’49” Lindje		
Rrugës e Aksesit	Aksesohet në rrugën kryesore Divjakë – Pushimi i Shoferit		
Nënkalime	Nuk ka	Prania e kufizimeve në masë dhe/ose hapësirë për automjetet e rënda	Nuk ka
Karakteristikat e Përgjithshme të Zonës			
Energjia Elektrike	Po	Rrjeti Internet / Wi-Fi	Po
Gaz	Jo	Linja telefonike Fikse	Po
Uji i Pijshëm	Po	Sinjal Celular	Po
Kanalizime	Po		
Tiparet e Ndërtimit			
Pronësia e Zonës	Publike		
Përdorimi i Synuar	Oborri i Shkollës		
Sipërfaqja	1860 m2	Kapaciteti i personave	150

Zonë e Hapur për Strehimin e Popullsisë 7



Zonë e hapur për strehimin e popullsisë			
Emri i Zonës	Remas – ShMB Remas		
Koordinatat	40°53'22" Veri 19°30'31" Lindje		
Rrugës e Aksesit	Aksesohet 3 km nga rruga Divjakë – Pushimi i Shoferit		
Nënkalime	Nuk ka	Prania e kufizimeve në masë dhe/ose hapësirë për automjetet e rënda	Nuk ka
Karakteristikat e Përgjithshme të Zonës			
Energjia Elektrike	Po	Rrjeti Internet / Wi-Fi	Po
Gaz	Jo	Linja telefonike Fikse	Po
Uji i Pijshëm	Po	Sinjal Celular	Po
Kanalizime	Po		
Tiparet e Ndërtimit			
Pronësia e Zonës	Publike		
Përdorimi i Synuar	Fushë Sportive		
Sipërfaqja	600 m2	Kapaciteti i personave	50

Zona për Uljen e Helikopterit



Zona për uljen e helikopterit

Emri i Zonës	Fusha e Futbollit - Divjakë		
Koordinatat	49°59'46" Veri 19° 32'12' Lindje		
Rrugës e Aksesit			
Nënkalime	Nuk ka	Prania e kufizimeve në masë dhe/ose hapësirë për automjetet e rënda	Nuk ka
Karakteristikat e Përgjithshme të Zonës			
Energjia Elektrike	Po	Rrjeti Internet / Wi-Fi	Jo
Gaz	Jo	Linja telefonike Fikse	Jo
Uji i Pijshëm	Jo	Sinjal Celular	Po
Kanalizime	Po		
Tiparet e Ndërtimit			
Pronësia e Zonës	Publike		
Përdorimi i Synuar	Fushë Sportive		
Sipërfaqja	1600 m2	Kapaciteti i personave	128

Aneks 2: Raportimi Fillestar i Emergjencës

Bashkia:

Data: ___ / ___ / _____

Ora: __ : __

Raporti Nr/datë: _____

Shkaku i Emergjencës:

- | | | |
|--|--|---|
| <input type="checkbox"/> Përmbytje | <input type="checkbox"/> Zjarre në pyje | <input type="checkbox"/> Ndotje |
| <input type="checkbox"/> Tërmet | <input type="checkbox"/> Zjarre Urbane/Industriale | <input type="checkbox"/> Diga |
| <input type="checkbox"/> Rrëshkitje toke | <input type="checkbox"/> Incident | <input type="checkbox"/> Të tjera _____ |
| <input type="checkbox"/> Stuhi | <input type="checkbox"/> Aksident Industrial | |

Vendi i origjinës së emergjencës, adresa, vendndodhja, detaje kontakti, koordinatat:

Përshkrim i shkurtër i zonës në fjalë:

Përshkrim i shkurtër i situatës:

Popullsia e prekur

Përfshirë	Mungojnë	Vdekur	Dëmtuar	Zhvendosur	Të tjera (përshkruaj)
n.	n.	n.	n.	n.	

Dëmtim rruge

Tipi i rrugës/urës	Emri	Vendndodhja	Vendndodhja e izoluar	Shënim
<input type="checkbox"/> Kryesore <input type="checkbox"/> Sekondare				
<input type="checkbox"/> Kryesore <input type="checkbox"/> Sekondare				
<input type="checkbox"/> Kryesore <input type="checkbox"/> Sekondare				
<input type="checkbox"/> Kryesore <input type="checkbox"/> Sekondare				

Kushtet atmosferike

Dukshmëria	Erërat	Retë
<input type="checkbox"/> Qartë <input type="checkbox"/> 500 m <input type="checkbox"/> 100 m	<input type="checkbox"/> Mungojnë <input type="checkbox"/> E lehtë <input type="checkbox"/> E fortë	<input type="checkbox"/> Mungon <input type="checkbox"/> Pranishme <input type="checkbox"/> Shi

Strukturat e përfshira:

- | | | | |
|--------------------------------------|----------------------------------|----------------------------------|--|
| <input type="checkbox"/> Shtëpi | <input type="checkbox"/> Fermë | <input type="checkbox"/> Shkollë | <input type="checkbox"/> Stacion Policie |
| <input type="checkbox"/> Hotel/Fshat | <input type="checkbox"/> Fabrikë | <input type="checkbox"/> Spital | <input type="checkbox"/> Stacion Zjarrfikëse |

Burimet

Aktivizuar	Kërkuar

Emri _____

Numër telefoni _____

Veprimet kryesore të ndërmarra

Harta:



Aneks 3: Formate orientuese për komunikimin me publikun, sipas etapave

Etapa I – Rritja e gatishmërisë

Titull: Rritje e gatishmërie

Bashkia Divjakë dhe AKMC janë duke ndjekur nga afër [*përshkruani shkurt situatën dhe vendndodhjen*]. Për këtë arsye, bashkia Divjakë dhe AKMC kanë rritur gatishmërinë për të përballuar situatën në rast përshkallëzimi. Të gjithë qytetarët janë të lutur të marrin masa për të shmangur lëvizjet e panevojshme deri në një njoftim të dytë. Siguria juaj është prioritet! Informohuni në [*vendosni një faqe online dhe/ose kontaktet*].

Etapa II - Vendosja e gjendjes së gatishmërisë

Titull: Gjendje gatishmërie në [*zona e prekur*]

Shpallet gjendja e gatishmërisë në [*zona e prekur*] për shkak të përshkallëzimit të [*përshkruani shkurt situatën*]. Informojmë se kjo masë është marrë për të siguruar mobilizimin e të gjitha burimeve për përballimin e një situatë të emergjencës. Luten të gjithë qytetarët që të mos qarkullojnë në afërsi të [*emri i zonës së prekur*]. Situata është nën kontroll dhe nuk ka vend për panik.

Informohuni vazhdimisht në [*vendosni një faqe online dhe/ose kontaktet*].

Bashkia Divjakë / AKMC

Etapa III – Aktivizimi: Shpallja e situatës së Emergjencës

Titull: Situatë emergjence

Të gjitha burimet janë venë në dispozicion për të përballuar situatën [*përshkruani shkurt situatën dhe vendndodhjen*]. Ekipet e emergjencës janë në vendngjarje dhe po punojnë për të garantuar sigurinë e banorëve dhe minimizuar dëmet.

Bashkëpunoni dhe zbatoni urdhërat e autoriteteve në rast të evakuimit të banesave!

Kërkoni ndihmë në numrin 112.

Informohuni vazhdimisht në [*vendosni një faqe online dhe/ose kontaktet*].

Agjencia Kombëtare e Mbrojtjes Civile

Etapa IV – Dalja nga situata

Titull: Stabilizim i situatës

Bashkia Divjakë dhe AKMC kanë marrë në kontroll situatën e [*përshkruani shkurt situatën dhe vendndodhjen*]. Ka nisur puna për normalizimin e situatës dhe rimëkëmbjen e dëmeve. Shmangni lëvizjet në [*zona e prekur*]. Raportoni dëmet në [*kontakt*].

Ju falenderojmë për bashkëpunimin.

Aneks 4: Tabelat e Kapaciteteve

Bashkia Divjakë	Nr.
Personel	120
Ekskavatorë	4
Fadroma	3
Borepastruese	0
Vinça	0
Mjete vetshkarkuese	5
Makina transporti të llojeve të ndryshme	5
Traktore	0
Karrooficine	0
Mjete zjarrfikëse	2
Makinë shpëtimi / Autoskallë	0
Pompa shpine	8
Autobot uji	2
Varka / skafe	2
Pompa thithëse uji	2
Gjenerator	1
Autoambulanca	0
Laborator për kryerje analizash ushqimi dhe uji të pishëm	0
Numri i shtretërve për evakuimin, spitale, hotele, konvikte etj.	0
Ambjente të lira për evakuim (sipërf. m2)	0
Çadra për strehim (Copë)	0
Të tjera, autobuza, fugona, taksi	0
Kazma dhe lopata	0

Tabela e kapaciteteve, kategoria për akomodim nga subjekte private

Nr.	Emri i subjektit Privat	Lloji i Akomodimit/ Hotel/apartament/shtëpi	Adresa/ Vendodhja	Numër dhomash	Numër krevatesh	Numër Telefoni	Adresa e-mail
1	Divjaka Resort	Hotel	Plazh	60	120	676000004	

Tabela e kapaciteteve, kategoria për akomodim

Nr.	Emërtimi i drejtorive, institucioneve dhe i ndërmarrjeve shtetërore që vepronë në juridiksionin e bashkisë	Adresa	Drejtuesi	Numri i telefonit	Adresa e-mail	Emërtimi	Njësia e matjes	Sasia	Parametra teknike
1	Bashkia Divjakë Nj.A. Divjakë	Qyteti Divjakë		695285044	marjeta.buli1@gmail.com		Nr krevatesh	72	
2	Bashkia Divjakë Nj.A. Tërbuf	Fshati Tërbuf		683667636	orlandaalcani9@gmail.com		Nr krevatesh	50	

Tabela e kapaciteteve private që mund të angazhohen në parandalimin dhe përgjigjen ndaj emergjencave/fatkeqësive. Kategoria: Automjete

Nr.	Subjekti privat	Adresa	Drejtuesi	Numri i telefonit	Adresa e-mail	Emërtimi i Automjetit	Lloji/ Kapaciteti	Targa	Parametrat teknik	Drejtuesi/ Përdoruesi i Mjetit	Numri i telefonit të Drejtuesi/ Përdoruesi i Mjetit
1	Shoqëria e Transportit Urban "Fazanët e Divjakës" sh.p.k	Divjakë	Vilson Prifti	693182826	vilsonprifti4@gmail.com	Iveko		AA324UY	Mire	Viktor Prifti	693395631
						Iveko		AA637LS		Bajram Komshiu	684708760
						Benc Mercedes		AA664BE		Fatos Musaku	686940391
						Benc Mercedes		AA872UE		Agim Bullari	692092849

Tabela e kapaciteteve shtetërore që mund të angazhohen në parandalimin dhe përgjigjen ndaj emergjencave/fatkeqësive. Kategoria: Automjete

Nr.	Emërtimi i drejtorive, institucioneve dhe i ndërmarrjeve të bashkisë	Adresa	Drejtuesi	Numri i telefonit	Adresa e-mail	Emërtimi i Automjetit	Lloji/ Kapaciteti	Targa	Parametrat teknik	Drejtuesi/ Përdoruesi i Mjetit	Numri i telefonit të Drejtuesi/ Përdoruesi i Mjetit
1	Spektori i MZSh	Policia Kufitare (Kulla 360)	Florjan Nako	692174156	mzsh.divjake@gmail.com	Makina zjarrfikëse,	Mercedes benc kapaciteti 2400 l	AA 411 VU	I mirë	Gëzim Prifti	676371755
										Saimir Allmeta	682506033
							Mercedes benc kapaciteti 2600 l	AA 065 XR	I mirë	Erjon Halili	675229304
										Markeljan Malko	685357001
2	Drejtorja e Infrastrukturës Sektorit i ujitje-kullim	Bashkia Divjakë	Mateo Gorrea	685826728	mateo.gorreja@gmail.com						
3	Spektori i ujitje-kullim					Eskavatorë	Eskavator me zinxhirë		I mirë	Kadri Sina	682296271
							Eskavator me zinxhirë		I mirë	Fredi Mëhilli	692315333
							" me goma		Jo e mirë	Fatjon Daka	693028676

						Foristradë	Misubishi		Jo e mirë	Qani Sheshi	676371755
4	Drejtoria e Infrastrukturës	Bashkia Divjakë				Fadroma	Fadromë me goma		I mirë	Edmond Azizi	682506033
							Fadromë me goma		I mirë	Mariglend Çoku	675229304
							Fadromë me goma		I mirë	Leonard Kurti	685357001
						Eskavatorë	Eskavator me goma		I mirë	Ferdinand Qeraca	
						Kamionë me goma	Kamion me goma		I mirë	Laver Muça	682296271
							" "		I mirë	Isuf Kacabumi	692315333
							" "		I mirë	Sherif Pisha	693028676
							" "		I mirë	Edison Ndoni	692742273
						Traktor me goma	Traktor me goma me rimorkio		I mirë	Llazar Janko	683892007
						Autoveturë	Benc Mercedes	AA 781 DR	I mirë	Durim Kajo	674080055
5	Agjensia e Shërbimeve Komunale	Bashkia Divjakë	Çerçiz Turhani	684881023	cercis.turhani15@gmail.com	Kamionçino	Ford Transit GBF	AA 726 EZ	I mirë	Sofokli Shkoza	692398272
						"	Iveco C3572	AA 744 GC	I mirë	Amarildo Hoxha	685788068
						"	Ford bxx Transit	AA 574 KB	I mirë	Artur Leshi	696479161
						Kamioncianë vetë-shkarkuese	Nissan	AB 904 IM	I mirë	Kristaq Pasku	682792756
						Autoveturë	Daimler Chrysler Mercedes Benc	AA 556 AT	I mirë	Eridian Hoxha	683936750
						" foristradë	Nissan 4x4	AB 858 PF	I mirë	Gëzim Sinani	686282740

Nr.	Emërtimi i drejtorive, institucioneve dhe i ndërmarrjeve të bashkisë	Adresa	Drejtuesi	Numri i telefonit	Adresa e-mail	Emërtimi i Automjetit	Lloji/ Kapaciteti	Targa	Parametrat teknik	Drejtuesi/ Përdoruesi i Mjetit	Numri i telefonit të Drejtuesi/ Përdoruesi i Mjetit
1	Sektori i MZSh	Qyteti Divjakë	Dritan Jani	682471467	dritanjani@gmail.com	Autoambulancë	Mercedes Benc	AA 517 DB	Mirë	Astrit Vodo	682270064
2	AdZM Divjakë	Në parkun kombëtar	Fation Prençe	693694842		Autoveturë				Fation Prençe	693694842
						Varka/ skafe					

Tabela e kapaciteteve që mund të angazhohen në përgjigjen ndaj emergjencave /fatkeqësive.
Kategoria: Komunikimet

Nr.	Emërtimi i drejtorive, institucioneve dhe i ndërmarrjeve shtetërore që veprojnë në juridiksionin e bashkisë	Adresa	Drejtuesi	Numri i telefonit	Adresa e-mail	Emërtimi	Njësia e matjes	Sasia	Parametra teknike
1	Bashkia Divjakë	Divjakë				Faqja Zyrtare e Web-it			
						Rrjetet sociale të bashkisë			
						Kryetaret e fshatrave			

Tabela e kapaciteteve që mund të angazhohen në përgjigjen ndaj emergjencave /fatkeqësive.
Kategoria: Komunikimet

Nr.	Emërtimi i subjektit privat	Adresa	Drejtuesi	Numri i telefonit	Adresa	Emërtimi	Njësia e matjes	Parametra teknike
1	Televizione kabllore	Qyteti Divjakë						
		Fshati Mizë						
		Fshati Tërbuf						

Tabela e kapaciteteve që mund të angazhohen në përgjigjen ndaj emergjencave/ fatkeqësive.

Kategoria: Ambientet

Nr.	Emërtimi i drejtorive, institucioneve dhe i ndërmarrjeve shtetërore që veprojnë në territorin e bashkisë	Ambientet	Adresa	Drejtuesi	Numri i telefonit	Adresa e-mail
1	ZVA Divjakë	Gjimnazi "Miti Zoi Zaka" Divjakë	Qyteti Divjakë	Ana Nako	674795266	ananako1982@gmail.com
		Shkolla 9-vjeçare "Koli Sako" Divjakë	Qyteti Divjakë	Liri Biti	676396765	bitiliri@gmail.com
		ShMB Çermë Sektor	Çermë Sektor Nj. A.Tërbuf	Elmerina Sina	697494106	sinaelmerina@gmail.com
		ShMB "Koli Allkanjari" Këmishtaj	Këmishtaj Nj. A. Gradishtë	Ylli Dhima	685155172	heliusiliondhima@hotmail.com
2	AdZM Divjakë	Ambjente pranë zyrave të AdZM	Në parkun kombëtar Divjakë-Karavesta	Fation Prençe	693694842	
Nr.	Emërtimi i subjektit privat	Ambientet	Adresa	Drejtuesi	Numri i telefonit	Adresa e-mail
Nr.	Bashkia/ Njësia administrative	Ambientet	Adresa	Drejtuesi	Numri i telefonit	Adresa e-mail

**Tabela e kapaciteteve që mund të angazhohen në përgjigjen ndaj emergjencave/fatkeqësive.
Kategoria: Personeli (Fuqia punëtore)**

Nr.	Kryqi i Kuq, OJF të ndryshme, të besimit / fetare, etj.,	Adresa	Drejtuesi	Numri i telefonit	Adresa e-mail	Numri total i personelit	Nga numri total angazhohen në rast emergjence	
							Drejtues ose menaxherë	Personel reagues
Nr.	Emërtimi i drejtorive, institucioneve dhe i ndërmarrjeve shtetërore që veprojnë në territorin e bashkisë	Adresa	Drejtuesi	Numri i telefonit	Adresa e-mail	Numri total i personelit	Nga numri total angazhohen në rast emergjence	
							Drejtues ose menaxherë	Personel reagues
1	Zyra Vendore Arsimore	Divjakë	Josif Kruti	682246533	osif.kruti@gmail.com	379	24	243
2	Zyra e Sigurimeve Shoqërore	Divjakë	Dritan Xhaja	675399763		6	1	4
3	Zyrat e Postës Shqiptare	Divjakë	Flutura Lala	688582188		9	1	5
4	Zyrat e Gjendjes Civile	Divjakë	Evanthia Biti	675633338		4	1	2
5	Zyra e OSHE	Divjakë	Neslina Sulçe	693767969		3	1	1
6	Komisariati i policisë	Divjakë						
7	AdZM Divjakë-Karavasta	Divjakë	Fation Prence	693694842	fotiprence@gmail.com	21	1	20
8	UK Lushnje Njësia Divjakë	Divjakë	Eniol Hila	689059671		60	5	43

Nr.	Emërtimi i drejtorive, institucioneve dhe i ndërmarrjeve të bashkisë	Adresa	Drejtuesi	Numri i telefonit	Adresa e-mail	Numri total i personelit	Nga numri total angazhohen në rast emergjence	
							Drejtues ose menaxherë	Personel reagues
1	Administrata e Bashkisë	Divjakë	Josif Gorrea			131	1	100
2	Njësitë Administrative					111	4	80
3	Agjensia e Shërbimeve Komunale					109	3	80
4	Funksione të Deleguara					36	2	30
5	Spektori i MZSh					15	1	14
6	Spektori i Arsimit					56	4	43
Nr.	Emërtimi i subjektit privat	Adresa	Drejtuesi	Numri i telefonit	Adresa e-mail	Numri total i personelit	Nga numri total angazhohen në rast emergjence	
							Drejtues ose menaxherë	Personel reagues

Tabela e kapaciteteve që mund të angazhohen në përgjigjen ndaj emergjencave/fatkeqësive.
Kategoria: Furnizime dhe materiale të konsumit

Nr.	OJF të ndryshme, fetare, komunitare etj	Adresa	Drejtuesi	Numri i telefonit	Adresa e-mail	Emërtimi i Artikullit	Njësia e matjes	Sasia

Nr.	Emërtimi i drejtorive, institucioneve dhe i ndërmarrjeve të bashkisë	Adresa	Drejtuesi	Numri i telefonit	Adresa e-mail	Emërtimi i Artikulit	Njësia e matjes	Sasia
1	Sektori i MZSh					prozhektorë	1	
2						çadra		
3	Sektori i MZSh					pompa uji	2	
4	Sektori i MZSh					gjeneratorë /copë	1	
5	Sektori i MZSh					post komanda	2	
Nr.	Emërtimi i drejtorive, institucioneve dhe i ndërmarrjeve shtetërore që vepronë në territorin e bashkisë	Adresa	Drejtuesi	Numri i telefonit	Adresa e-mail	Emërtimi i Artikulit	Njësia e matjes	Sasia
1	AdZM Divjakë	Në parkun kombëtar Divjakë-Karavasta	Fation Prençe	693694842		Pompa shpine	copë	5
2						Motosharra	copë	3
Nr.	Emërtimi i Subjektit Privat	Adresa	Drejtuesi	Numri i telefonit	Adresa e-mail	Emërtimi i Artikulit	Njësia e matjes	Sasia

Tabela e kapaciteteve që mund të angazhohen në përgjigjen ndaj emergjencave/ fatkeqësive.
Kategoria: Pajisje

Nr.	OJF të ndryshme	Adresa	Drejtuesi	Numri i telefonit	Adresa e-mail	Lloji i pajisjes/ makinerisë	Njësia e matjes/ copë	Kapaciteti/ parametra teknike

Nr.	Emërtimi i drejtorive, institucioneve dhe i ndërmarrjeve të bashkisë	Adresa	Drejtuesi	Numri i telefonit	Adresa e-mail	Lloji i pajisjes/makinerisë	Njësia e matjes/copë	Kapaciteti/parametra teknike
Nr.	Emërtimi i drejtorive, institucioneve dhe i ndërmarrjeve shtetërore që veprojnë në territorin e bashkisë	Adresa	Drejtuesi	Numri i telefonit	Adresa e-mail	Lloji i pajisjes/makinerisë	Njësia e matjes/copë	Kapaciteti/parametra teknike
Nr.	Emërtimi i Subjektit Privat	Adresa	Drejtuesi	Numri i telefonit	Adresa e-mail	Lloji i pajisjes/makinerisë	Njësia e matjes/copë	Kapaciteti/parametra teknike

Aneks 5: Tabela e bashkërendimit të aktiviteteve / funksioneve në përgjigje të emergjencave

Bashkia Divjakë - Strukturat Rajonale dhe Organizata

Funksioni Mbështetës Emergjent	Sektori i Planifikimit dhe Drejtoria e Bujqësisë, Veterinarisë, Pyjeve dhe	Sektori i Planifikimit dhe Drejtoria e Bujqësisë, Veterinarisë, Pyjeve dhe	Drejtoria e Burimeve Njerëzore dhe Shërbimeve të Brendshme	Sektiri i Mirëqënies Sociale	Drejtoria e Planifikimit dhe Zhvillimit të Territorit	Inspektoriati Vendor i Mbrojtjes së Territorit	Agjencia e Shërbimeve Komunale	Inspektoriati i Policisë Bnashkiake	Drejtoria e Kulturës, Sportit, Turizmit dhe Arsimit	Sektori i Mbrojtjes nga Zjarri dhe Shpëtim	Drejtoria e Infrastrukturës	Drejtoria Vendore e OSSH dhe OST në qark dhe bashki	Drejtoria Rajonale e Kulturës	Drejtoria Rajonale e Mjedisit	Drejtoria Rajonale e Ujitjes dhe Kullimit	Drejtoria e Ujësjetës Kanalizimeve	Zyra Arsimore Vendore/ Drejtoritë e Shkollave	Njësia vendore e Kujdesit Shëndetësor	Shërbimi i Urgjencës Mjekësore /	Spitali Rajonal Fier dhe Spitali Rajonal Memorial	Kryqi i Kuq i Shqipëtar	Komisariati Divjakë
1. Organizimi, drejtimi dhe koordinimi i përgjithshëm i emergjencës																						
2. Evakuim, kërkim, shpëtim																						
3. Ndihma e parë në situata emergjente																						
4. Mirëmbajtja e infrastrukturës publike në situata emergjente																						
5. Vlerësimi i dëmeve (në aspektin e dëmtimeve të infrastrukturës dhe objekteve të ndërtimit.)																						
6. Vlerësimi i nevojave në situata emergjente																						
7. Sigurimi dhe shpërndarja e ndihmës																						
8. Shëndeti publik																						
9. Shëndeti mendor dhe shërbimet mbështetëse																						
10. Logjistika (transport, magazinim, etj)																						
11. Bashkimi familjar																						
12. Ruajtja e Sigurisë dhe Rendit Publik																						
13. Ri-bashkimet familjare																						

